






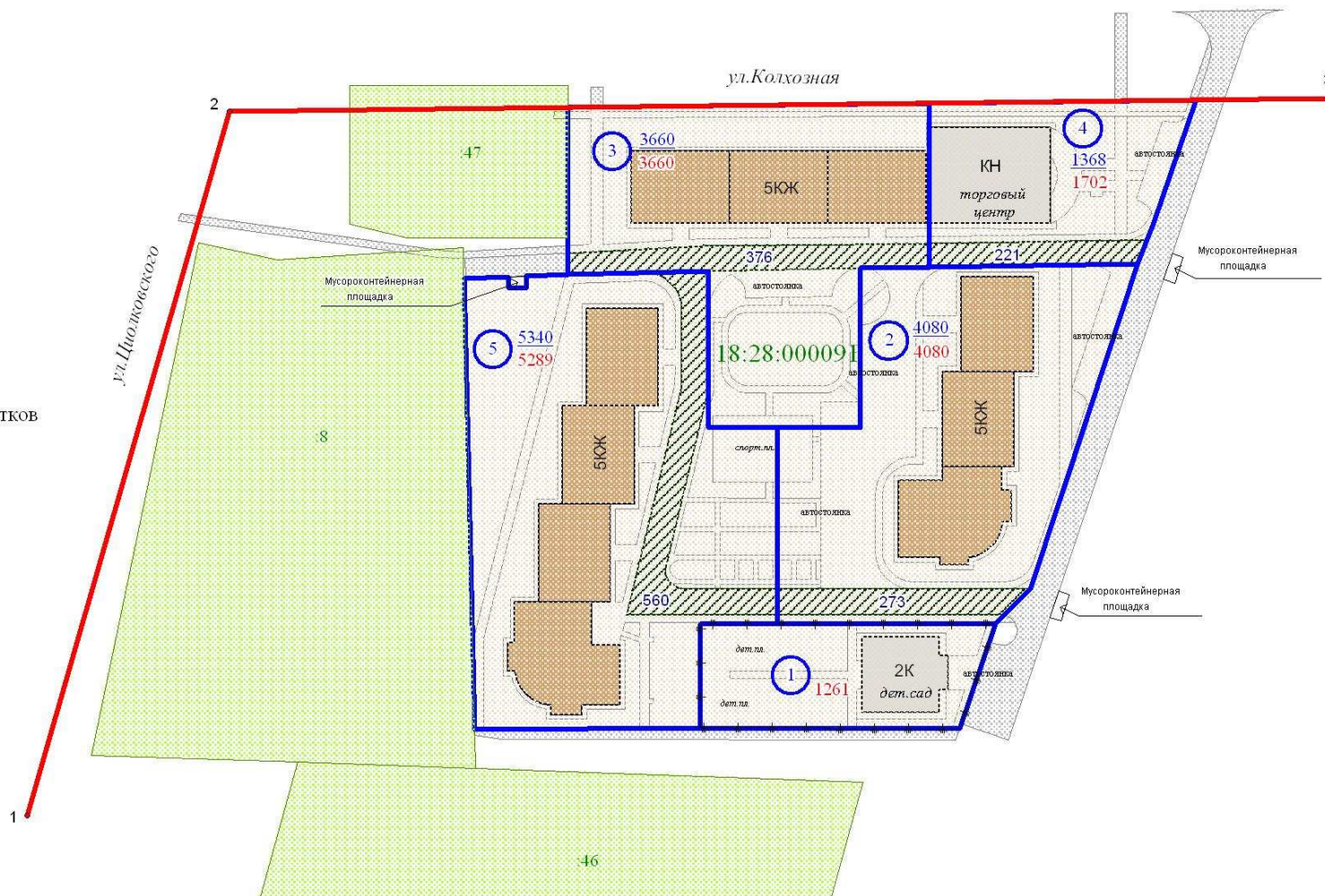


УСЛОВНЫЕ ОБОЗНАЧЕНИЯ:

-  - границы красных линий;
-  - многоквартирные жилые дома;
-  - объекты промышленного назначения и прочие объекты;
-  - улично-дорожная сеть;
-  - границы формируемых земельных участков многоквартирных домов и их номер;
-  - земельные участки, зарегистрированные в ЕГРЗ;
-  - зоны действия публичных сервитутов;
- 1368 - нормативная площадь земельного участка многоквартирного дома, кв.м;
- 1702 - проектная площадь земельного участка многоквартирного дома, кв.м;
- 18:28:000091 - номер кадастрового квартала;
- 46 - кадастровый номер земельного участка;
- 273 - площадь зоны действия публичного сервитута, кв.м.



				Заказчик: Администрация города Глазова			
				Проект планировки территории в районе пересечения ул. Колхозная-Циолковского в г.Глазов, Удмуртская Республика			
		Подпись	Дата	ПЛАН МЕЖЕВАНИЯ ТЕРРИТОРИИ	Стадия	Лист	Листов
Директор	Афанасьев С.В.				П	2	3
Тех. директор	Иванова О.Н.						
Нач. ОТК							
Инженер	Иванова С.В.						
Н.контр.							
				M 1:1000	ООО "Земля" 2011 год		