

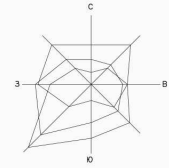
УСЛОВНЫЕ ОБОЗНАЧЕНИЯ

- Объекты строительства
- Многоквартирные жилые дома
- Индивидуальные жилые дома
- Здания социальной инфраструктуры
- Пристроенные помещения
- Здания промышленного назначения и прочие объекты
- Красные линии
- Линии рекультивации застройки
- Земельные участки вновь формируемые под многоквартирные жилые дома
- Земельные участки, зарегистрированные в государственном кадастре ЕПЗ, с границами, установленными в соответствии с земельным законодательством
- Земельные участки, зарегистрированные в государственном кадастре ЕПЗ, с границами, не установленными в соответствии с земельным законодательством
- Территории общего пользования
- Публичные сервитута (внутриквартальные проезды)
- Земельные участки, планируемые для предоставления гражданам и юридическим лицам под строительство
- Зевая в квартале

1. Чертежи разработаны на топографической съемке в масштабе М 1:500
 2. Красные линии нанесены по материалам УИИГ Администрации в. Глазова УР
 3. Границы существующих земельных участков нанесены на основании информации, предоставленной УИИГ
- * 1-е число знаменателя проби — фактическая площадь участка
 2-е число знаменателя проби — нормативная площадь участка.
 Число числителя обозначает адрес объекта.

№ п/п	Адрес объекта	Назначение объекта	Год постройки	Нормативная площадь, м ²	Удельная площадь земельного фонда для жилых домов	Нормативная площадь, м ²	Площадь по проекту, м ²	Сервитут	Вид права собственности	Примечание
1	ул. Молодой Гвардии, 21	Жилой дом	1959	S общ. = 208,8 0 Кол.-фо. жителей —13	2,84	208,80x2,84=593				
2	ул. Молодой Гвардии, 23	Жилой дом	1959	S общ. = 355,20 Кол.-фо. жителей —43	2,84	355,20x2,84=1008,8	1908			
3	ул. Молодой Гвардии, 27	Зона действия публичной сервитута						380		
		Жилой дом	1974	S общ. = 2688 Кол.-фо. жителей —128	1,52	2688x1,52=4085,76	4085			
		Встроенные помещения	1974					1910		
4	ул. Карла Маркса, 47	Зона действия публичной сервитута								
		Жилой дом	1959	S общ. = 254,90 Кол.-фо. жителей —23	2,84	254,90x2,84=723,92	783			
5	ул. Карла Маркса, 49	Мазебный дом					654		Права постоянного бессрочного пользования	Граница не определена
6	ул. Карла Маркса, 51	Зона действия публичной сервитута								
		Жилой дом	1932	S общ. = 176,70 Кол.-фо. жителей —22	2,84	176,70x2,84=501,83	597			
7	ул. Карла Маркса, 53	Зона действия публичной сервитута								
		Жилой дом	1932	S общ. = 228,5 Кол.-фо. жителей —35	2,84	228,50x2,84=648,94	649			
		Теплосети АБК и мастерские		S общ. = 2658			2658		Собственность	Граница не определена
8	ул. Интернациональная, 2	Зона действия публичной сервитута						300		
		Жилой дом	1975	S общ. = 3099,20 Кол.-фо. жителей —164	1,35	3099,20x1,35=4183,92				
9	ул. Интернациональная, 4	Мазелин		S общ. = 40,2 S пола = 20 м ²		На 100 м ² пола, площ. от 250 м ² до 1000 м ² — 0,08 0,08x1000000/100=160 Итого: 4350	4390			
		Зона действия публичной сервитута						2310		
10	ул. Энгельса, 30	Жил. од. дом	1978	S общ. = 5472,3 Кол.-фо. жителей —308	1,35	5472,3x1,35=7387,6	7442			
		Зона действия публичной сервитута						2860		
11	ул. Энгельса, 30а	Жилой дом	1993	S общ. = 1742,0 Кол.-фо. жителей —110	1,05	1742,0x1,05=1829,0	1578			
		Сообщественные		S общ. = 422		При 10 сотружников — 44 м ² на 1 чел. 44x10=440 Итого: 2270	530			
12	пер. Средний, 2	Жилой дом	1954	S общ. = 3109,37 Кол.-фо. жителей —188	1,34	3109,37x1,34=4166,56	4389			
		Зона действия публичной сервитута						2410		
13	пер. Средний, 3	Жилой дом	1954	S общ. = 216,10 Кол.-фо. жителей —22	2,84	216,10x2,84=613	613			
		Зона действия публичной сервитута						220		
14	ул. Энгельса, 27а	Жилой дом	1954	S общ. = 566,0 Кол.-фо. жителей —60	2,84	566,0x2,84=1607,44	1607			
		Зона действия публичной сервитута						350		
15	ул. Интернациональная, 4 в. 36 м на квартал	ТП -75						93		Граница не определена
16		Земельные участки, планируемые для предоставления гражданам и юридическим лицам под строительство					540			
		Зона действия публичной сервитута						105		

					Межевание кварталов в. Глазова		
Изм.	Кодчл.	Лист	№док	Погнлицо	Дата		
ГИП	Чуракова					Лот №3	
ГАП	Макальская					Р	22
Разработал	Макальская					План межевания территории квартала, ограниченного улицами Молодой Гвардии, Карла Маркса, Интернациональной, Энгельса	
Проверил	Верин					Филиал ФГУП "Ростехинформационно-Федеральное БТИ" по УР	
Норм. контр.						формат А2	



УСЛОВНЫЕ ОБОЗНАЧЕНИЯ

- Объекты строительства**
- Многоквартирные жилые дома
 - Индивидуальные жилые дома
 - Здания социальной инфраструктуры
 - Пристроенные помещения
 - Здания промышленного назначения и прочие объекты
- Красные линии**
- Линии реулирования застройки
- Земельные участки, формируемые под многоквартирные жилые дома**
- Земельные участки, зарегистрированные в государственном кадастре ЕПЗ с границами, установленными в соответствии с земельным законодательством
 - Земельные участки, зарегистрированные в государственном кадастре ЕПЗ с границами, не установленными в соответствии с земельным законодательством
- Территории общего пользования**
- Территории общего пользования
- Публичные сервитуты (внутриквартальные проезды)**
- Публичные сервитуты (внутриквартальные проезды)
- Земельные участки, планируемые для предоставления гражданам и юридическим лицам под строительство**
- Земельные участки, планируемые для предоставления гражданам и юридическим лицам под строительство
- Завед в квартал**
- Завед в квартал

1. Чертежи разработаны на топографической съемке в масштабе М 1:500
2. Красные линии нанесены по материалам УИФ Администрации г. Глазова УР
3. Границы существующих земельных участков нанесены на основании информации, представленной УИФ

- * 1 – в число знаменателя дроби – фактическая площадь участка;
 - 2 – в число знаменателя дроби – нормативная площадь участка.
- Число числителя обозначает адрес объекта.

№ п/п	Адрес объекта	Назначение объекта	Год постройки	Нормативный показатель, м ²	Удельная площадь земельного фонда м ² для жилых домов	Нормативная площадь, м ²	Площадь по проекту, м ²	Сервитут, м ²	Вид права собственности	Примечание
1	ул. Энгельса, 24	Жилой дом	1968	S общ = 3042,7 Кол.-во жителей –162	1,52	3042,71,52=4624,9	4074	2210		
		Магазины «Наше село», кулинария		S общ = 76,62 S тари=30 м ²		На 100 м ² тари площ. до 250 м ² 0,08*100000/100=240 Итого: 4860				
		Зона действия публичных сервитутов								
2	ул. Энгельса, 24а Тимошенко В.З.	Общественные Офис		Кол.-во жителей –200 S общ = 131,4		18*200=3600	2830	750	Государственная собственность	Границы определены
		Зона действия публичных сервитутов								
3	ул. Энгельса, 26 ул. Энгельса, 26 Перебог кв. №1 Собчук В.В.	Жилой дом	1968	S общ = 2555,1 Кол.-во жителей –143	1,52	2555,1*1,52=3883,75	3883	1110		
		Парикмахерская		S общ = 31,2		На 2 рабочих места до 250 м ² 0,02*ва Итого: 4090				
		Зона действия публичных сервитутов								
4	ул. Энгельса, 26а	ВДПО					929	20	Государственная собственность	Границы определены
		Зона действия публичных сервитутов								
5	ул. Интернациональная, 3	Жилой дом ТСК					4686			Границы определены
		Зона действия публичных сервитутов						1020		
6	ул. Интернациональная, 1	КЭС Производственная база		S общ = 404,84			4424	1015	Собственность	Границы определены
		Зона действия публичных сервитутов								
7	ул. Карла Маркса, 43	ООО «ЕАБФ» Ремонтно-механические мастерские		S общ = 888,0			1210	612	Государственная собственность	Границы определены
		Зона действия публичных сервитутов								
8	ул. Карла Маркса, 43а	Банно-прочечный комплекс					842	670	Проба постановки бессроного пользования	Границы определены
		Зона действия публичных сервитутов								
9	ул. Революции, 14	Театр «Паровоз» Корп. «Встреча»	1989 1989	S общ = 199,4 S общ = 216,5			493	210	Государственная собственность	Границы определены
		Зона действия публичных сервитутов								
10	ул. Революции, 16	Жилой дом	1969	S общ = 6041,0 Кол.-во жителей –311	1,52	6041,0*1,52=9182,32	7587	3210		
		Зона действия публичных сервитутов								
11	ТП –30						98			Границы не определены
12	Земельные участки, планируемые для предоставления гражданам и юридическим лицам под строительство						1810			
		Зона действия публичных сервитутов							1260	

Межевание кварталов в Глазова					
Изм.	Кодчл	Лист	№док	Погрн	Дата
ГИП	Чуракова				
ГАП	Макальская				
Разработал	Макальская				
Проверил	Верин				
Норм. контр.					
Лот №3					
План межевания территории квартала, ограниченной улицами Энгельса, Интернациональной, Карла Маркса, Революции					
стадия	лист	листо			
P	25				
Филиал ФГУП «Ростехинформационно-Федеральное БТИ» по УР					

Квартал, ограниченный улицами Революции, К. Маркса, Луначарского, Энгельса.

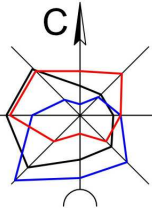


ТАБЛИЦА ОТВОДА ЗЕМЕЛЬНЫХ УЧАСТКОВ

№ п/п	Адрес объекта	Назначение объекта	Год постройки	Нормативный показатель, м2	Удельный показатель земельной доли, м2 (для жилых домов)	Нормативная площадь, м2	Площадь по проекту, м2	Сервитут, м2	Вид права собственности	Примечание
1	Ул. Революции, 19	Жилой дом	1972	S общ.=2150,6	0,98	2150,6x0,98=2107,6	2781,0	1575,0		Кол-во жителей-121 чел.
2	Ул. Революции, 19	Магазины	1972	Сторж.=403,9		0,06 га на 100 м2 торг.пл. (2473,4 м2)				
3	Ул. Революции, 21	Жилой дом	1972	S общ.=2316,74	0,98	2316,74x0,98=2270,4	2235	1496,0		Кол-во жителей-125 чел.
4	Ул. Революции, 21	Магазины	1972	Сторж.=91,4		0,06 га на 100 м2 торг.пл. (2473,4 м2)				
5	Ул. Карла Маркса, 29	Учебный корпус ГТТИ					7170,0	4624,0	Право постоянного бесспорного пользования	В сущ. границах
6	Ул. Луначарского, 8	Общекитие	1974	Кол-во мест - 313	30 м2/чел	313x30=9390,0	3500	2097,0		
7	Ул. Энгельса, 12	Жилой дом	1974	S общ.=4521,35	1,52	4521,35x1,52=6872,5	4527,0	1972,0		Кол-во жителей-287 чел.
8	Ул. Энгельса, 18	Жилой дом	1988	S общ.=2604,10	0,85	2604,10x0,85=2213,5	2213,5			Кол-во жителей-129 чел.
9	Ул. Энгельса, 18	МУП "Город"				484,0	484,0	2722,0		1246,0
10	Ул. Энгельса, 16	Общекитие	1976	Кол-во мест - 300	30 м2/чел	300x30=9000,0	4731,0	1361,0		
11	На сев-запад в 24 м от Луначарского, 8	Объект энергетизи ТП-46					89,0			
12	19,9 м. север от сев-западного угла дома по Луначарского, 8	Объект энергетизи ТП-71					78,0			
13	Двор ж. дома по ул. Революции, 21	АТС					38,0			
14	Угол ул. Энгельса и ул. Революции	Резервуарная территория					1256,0	677,0		

УСЛОВНЫЕ ОБОЗНАЧЕНИЯ

- Многоквартирные жилые дома
- Объекты социальной инфраструктуры
- Индивидуальные жилые дома
- Пристроенные помещения
- Промышленные объекты инфраструктуры и прочие
- Красные линии
- Линии регулирования застройки
- Земельные участки, зарегистрированные в государственном кадастре ЕФРС с границами, установленными в соответствии с земельным законодательством.
- Земельные участки, зарегистрированные в государственном кадастре ЕФРС с границами, не установленными в соответствии с земельным законодательством.
- Земельные участки вновь формируемые под многоквартирные жилые дома
- Земельные участки, предназначенные для размещения объектов капитального строительства федерального, регионального или местного значения
- Земельные участки, планируемые для предоставления гражданам и юридическим лицам под строительство
- Территории общего пользования
- Зоны с особыми условиями использования территорий
- Территории объектов культурного наследия
- Публичные сервитуты (внутриквартальные проезды)

* 1-е число знаменателя дроби - фактическая площадь участка;
2-е число знаменателя дроби - нормативная площадь участка.
Число числителя обозначает адрес объекта.

Имя, инв. Дата и подпись.

Имя	Кол-во	Лист	Начк	Полном.	Дата
ГИП	Шульга				
ГАП	Самарцева				
Разраб.	Самарцева				
Проверил	Верин				
И.контр.					

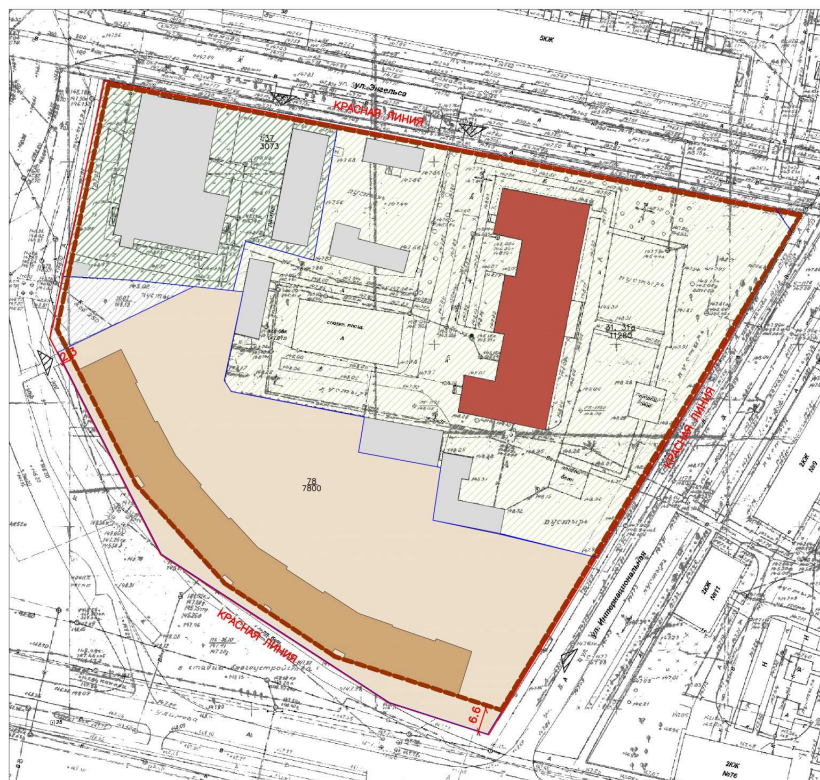
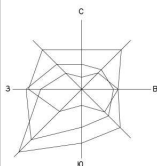
Межевание кварталов г. Глазова

Лот №3

Этажи: Лист: Листов: Р

План межевания: Квартал, ограниченный улицами Революции, К.Маркса, Луначарского, Энгельса.

Филиал ФГУП "Ростехинвентаризация-Федеральное БТИ" по УР



№ п/п	Адрес объекта	Назначение объекта	Год постройки	Нормативный № 1	Удельный показатель земельной доли м² для жилых домов	Нормативный № 2	Площадь по проекту м²	Средств	Вид права собственности	Примечание
1	ул. Энгельса, 37	Типовая Администрация здание					3023	590		Граница не определена
2	ул. Энгельса, 31 ул. Энгельса, 31а	Детская дом	1962	S общ-2012,2		11280	3300	Собственность	Граница определена	
		Коллает-прет-ченая	1962	S общ-120,8						
		Пристрой – зим-ный сад	1962	S общ-122,2						
		Гараж – склад	2002	S общ-178,2						
		Гараж 3-х мест	1991	S общ-181,4						
Мастерские		S общ-821,5								
Производствен-ский комплекс	2001									
3	ул. Сулимова, 78	Жилой дом	1981	S общ = 5766,80 Кол-во жителей – 308	1,35	5766,84,35=7785,18	7800	2725		
4	Земельные участки, планируемые для предоставления гражданам и юридическим лицам пог-стро-во						410			
							135			

УСЛОВНЫЕ ОБОЗНАЧЕНИЯ

Объекты строительства

- Многоквартирные жилые дома
- Индивидуальные жилые дома
- Здания социальной инфраструктуры
- Пристроенные помещения
- Здания промышленного назначения и прочие объекты

Красные линии

- Красные линии
- Линии реулирования застройки

Земельные участки

- Земельные участки внось формируемые пог многоквартирные жилые дома
- Земельные участки, зарегистрированные в государственном кадастре ЕТРЗ, с границами, установленными в соответствии с земельным законодательством
- Земельные участки, зарегистрированные в государственном кадастре ЕТРЗ, с границами, не установленными в соответствии с земельным законодательством
- Территории общего пользования
- Публичные сервитуты (внутриквартальные проезды)
- Земельные участки, планируемые для предоставления гражданам и юридическим лицам пог строительство

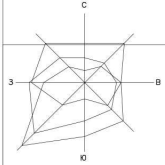
Завез в квартал

Изм	Колуч	Лист	№док	Поглице	Дата	Межевание кварталов в Глазго		
						Лот № 3		
ГИП	Чуракова					стадия	лист	листов
ГАП	Макальская					Р	31	
Разработал	Макальская					План межевания территории		
Проверил	Верин					Квартал, ограниченный улицами Энгельса, Интернациональной, Сулимова		
Норм. контр.						Филиал ФГУП "Ростехинформационно-Федеральное ВТИ" по УР		

Инв. N подг. Подп. и дата Взам. инв. N

1. Чертежи разработаны на топографической съемке в масштабе М 1:500
 2. Красные линии нанесены на материалы УАИ Администрации в Глазго УР
 3. Границы существующих земельных участков нанесены на основании информации, представленной УАИ

* 1-е число знаменателя дроби – фактическая площадь участка
 2-е число знаменателя дроби – нормативная площадь участка.
 Число числителя обозначает адрес объекта.



УСЛОВНЫЕ ОБОЗНАЧЕНИЯ

- Объекты строительства
- Множквартирные жилые дома
- Индивидуальные жилые дома
- Здания социальной инфраструктуры
- Пристроенные помещения
- Здания промышленного назначения и прочие объекты
- Красные линии
- Линии регулирования застройки
- Земельные участки вновь формируемые под многоквартирные жилые дома
- Земельные участки, зарегистрированные в государственном кадастре ЕГРЗ, с границами, установленными в соответствии с земельным законодательством
- Земельные участки, зарегистрированные в государственном кадастре ЕГРЗ, с границами, не установленными в соответствии с земельным законодательством
- Территории общего пользования
- Публичные сервитуты (внутриквартальные проезды)
- Земельные участки, планируемые для предоставления гражданам и юридическим лицам под строительство
- Заяв в квартал

- Чертежи разработаны на топографической съемке в масштабе М 1:500
 - Красные линии нанесены по материалам УАИГ Администрации в Глазгово УР
 - Границы существующих земельных участков нанесены на основании информации, представленной УАИГ
- * 1-е число знаменателя граби - фактическая площадь участка;
2-е число знаменателя граби - нормативная площадь участка.
Число числителя обозначает адрес объекта.

№ п/п	Адрес объекта	Назначение объекта	Год постройки	Нормативный показатель И.ч.	Удельная площадь земельной доли №/доля жилых домов	Нормативная площадь, м²	Площадь по проекту, м²	Сервитут	Вид права собственности	Примечание
1	ул. Энгельса,25	Жилой дом	1961	S общ = 415,80 Кол.-во жителей -20	2,84	415,8x2,84=1180,67	1181			
		Зоны действия публичных сервитутов						640		
2	ул. Энгельса,25а	Жилой дом	1963	S общ = 616,80 Кол.-во жителей -40	2,84	616,8x2,84=1751,71	1752			
		Зоны действия публичных сервитутов						940		
3	ул. Энгельса,25б	Жилой дом	1964	S общ = 1255,70 Кол.-во жителей -61	1,57	1255,7x1,57=1971,45	1972			
		Зоны действия публичных сервитутов						70		
4	ул. Энгельса,25в	Жилой дом	1964	S общ = 1191,9 Кол.-во жителей -69	1,57	1191,9x1,57=1871,28				
		Мазани		S общ = 74,17 S торж=25 м²		На 100 м² торж. площ. от 250 м²0,08 0,08x100000x5/100=200 Итого: 2070	2071			
5	ул. Энгельса,25г	Жилой дом	1965	S общ = 634,4 Кол.-во жителей -35	2,84	634,4x2,84=1801,7	1802			
		Зоны действия публичных сервитутов						1220		
6	ул. Энгельса,27	Жилой дом	1959	S общ = 278,0 Кол.-во жителей -18	2,84	278,0x2,84=790	790			
		Зоны действия публичных сервитутов						510		
7	ул. Энгельса,29	Жилой дом	1957	S общ = 378,6 Кол.-во жителей -28	2,84	378,6x2,84=1075,22				
		Мазани "Хавбасол"		S общ = 85,3 S торж=50 м²		На 100 м² торж. площ. от 250 м²0,08 0,08x100000x5/100=400 Итого: 1475	1475			
8	ул. Интернациональная, 9	Жилой дом	1962	S общ = 532,6 Кол.-во жителей -88	2,84	532,6x2,84=1512,58	1513			
		Зоны действия публичных сервитутов						705		
9	ул. Интернациональная, 9а	Жилой дом	1962	S общ = 322,7 Кол.-во жителей -21	2,84	322,7x2,84=916,47 900 Итого: 1820	900			
		Зоны действия публичных сервитутов						855		
10	ул. Интернациональная, 11	Жилой дом	1960	S общ = 328,5	2,84	328,5x2,84=932,94	933			
		Зоны действия публичных сервитутов						770		
11	ул. Сулимова,70 Перебор №133,104 Базарной С.М.	Жилой дом	1999	S общ = 7710,30 Кол.-во жителей -405	0,92	7710,3x0,92=7093,5				
		Мазани «Гуринка», «Сотная связь»		S общ = 107,3		На 100 м² торж. площ. от 250 м²0,08 0,08x100000x5/100=240 Итого: 1330	7322			
12	ул. Сулимова,70а	Зоны действия публичных сервитутов								
		Жилой дом	1992	S общ = 1375,7 Кол.-во жителей -79	1,32	1375,7x1,32=1816	1816			
13	ул. Сулимова,72	Историк ГПИ					5629			Права постоянного беспроцентного пользования
		Зоны действия публичных сервитутов						1630		
14	ул. Сулимова,74	Жилой дом	1963	S общ = 652,1 Кол.-во жителей -46	2,84	652,1x2,84=1851,96	1852			
		Зоны действия публичных сервитутов						1110		
15	ул. Сулимова,76 Перебор №11,12 Тупишева Л.И.	Жилой дом	1960	S общ = 432,6 Кол.-во жителей -27	2,84	432,6x2,84=1228,58				
		Мазани при орд. таваров		S общ = 39,4 S торж=15 м²		На 100 м² торж. площ. от 250 м²0,08 0,08x100000x5/100=120	1590			
16	ул. Революции,18	Мазани непорядков таваров		S общ = 40,4 S торж=15 м²		На 100 м² торж. площ. от 250 м²0,08 0,08x100000x5/100=120	1590			
		Расширение мазани при орд. таваров		S общ = 40,1 S торж=15 м²		На 100 м² торж. площ. от 250 м²0,08 0,08x100000x5/100=120 Итого: 1580	615			
17	ул. Революции,18а	Зоны действия публичных сервитутов								
		Жилой дом	1984	S общ = 1459,90 Кол.-во жителей -71	1,35	1459,9x1,35=1970,87	1986			
18	ул. Революции,20	Зоны действия публичных сервитутов								
		Жилой дом	1960	S общ = 852,99 Кол.-во жителей -47	2,0	852,99x2=1706	1706			
19	ул. Сулимова,70а	кн					107			
		Зоны действия публичных сервитутов						240		
20	Земельные участки, планируемые для предоставления гражданам и юридическим лицам под стр.-во	Зоны действия публичных сервитутов					472			

Изм					Код					Лист					Неок					Погн					Дата				
Межевание кварталов в Глазгово																													
Лом №3																													
ГИП										Чуракова					МАКАЛЬСКАЯ					МАКАЛЬСКАЯ					МАКАЛЬСКАЯ				
ГАП										МАКАЛЬСКАЯ					МАКАЛЬСКАЯ					МАКАЛЬСКАЯ					МАКАЛЬСКАЯ				
Разработал										Верин					Верин					Верин					Верин				
Проверил										Верин					Верин					Верин					Верин				
Норм. контр.																													
План межевания территории										Квартал, ограниченный улицами Энгельса, Интернациональной, Сулимова, Революции															Филиал ФГУП "Ростехинформационно-Федеральное БТИ" по УР				
статья										лист					лист					лист									
Р										34																			
формат А2																													

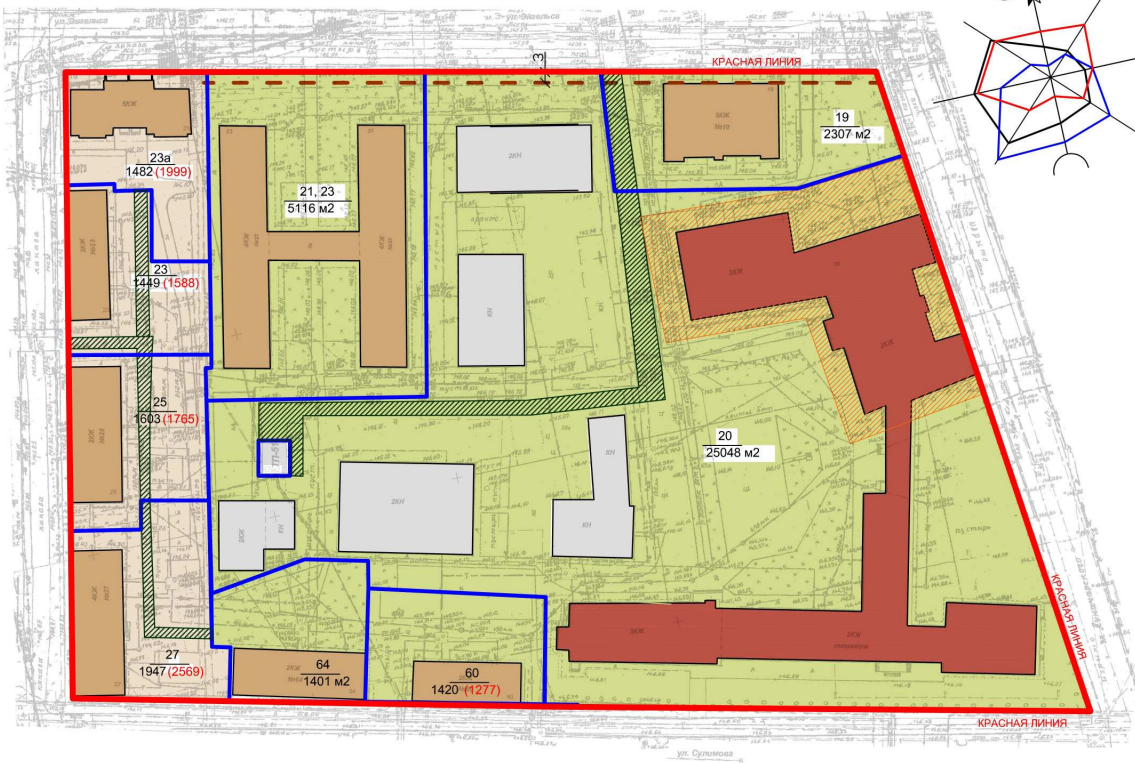
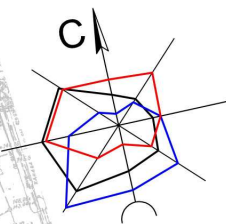


ТАБЛИЦА ОТВОДА ЗЕМЕЛЬНЫХ УЧАСТКОВ

№ п/п	Адрес объекта	Назначение объекта	Год постройки	Нормативный показатель, м2	Удельный показатель земельной доли, м2 (для жилых домов)	Нормативная площадь, м2	Площадь по проекту, м2	Сервитут, м2	Вид права собственности	Примечание
1	Ул. Революции, 23	Жилой дом	1962	S общ.=559,1	2,84	559,1x2,84=1587,8	1449,0	807,0		Кол-во жителей-37 чел.
2	Ул. Революции, 23 а	Жилой дом	1982	S общ.=1480,9	1,35	1480,9x1,35=1999,2	1482,0	379,5		Кол-во жителей-88 чел.
3	Ул. Революции, 25	Жилой дом	1960	S общ.=621,7	2,84	621,7x2,84=1765,6	1603,0	982,0		Кол-во жителей-32 чел.
4	Ул. Революции, 27	Жилой дом	1970	S общ.=1419,21	1,81	1419,21x1,81=2568,8	1947,0	1047,0		Кол-во жителей-83 чел.
5	Ул.Энгельса,19	Общезижение ГТК					2307,0	801,0	Собственность	
6	Ул.Энгельса, 21, 23.	Общезижение ГТК					5116,0	1854,0	Собственность	
7	Ул.Луначарского 20, 20 а.	Учебный корпус ГТК					25048,0	8437,0	Право постоянного бессроного пользования	В сущ. границах
8	Ул. Сулимова, 60	Жилой дом	1955	S общ.=449,8	2,84	449,8x2,84=1277,4	1420,0	687,0		Кол-во жителей-21 чел.
9	Ул. Сулимова, 64	Общезижение техникума					1401,0	696,0	Право постоянного бессроного пользования	
10	На северо-запад на 58 м. от Сулимова,60	Объект энергетики ТП-51						87,0		

УСЛОВНЫЕ ОБОЗНАЧЕНИЯ

- Красные линии
- - - Линии регулирования застройки
- Земельные участки, зарегистрированные в государственном кадастре ЕГРЗ, с границами, установленными в соответствии с земельным законодательством.
- Земельные участки, зарегистрированные в государственном кадастре ЕГРЗ, с границами, не установленными в соответствии с земельным законодательством.
- Земельные участки вновь формируемые под многоквартирные жилые дома
- Земельные участки, предназначенные для размещения объектов капитального строительства федерального, регионального или местного значения
- Земельные участки, планируемые для предоставления гражданам и юридическим лицам под строительство
- Территории общего пользования
- Зоны с особыми условиями использования территорий
- Территории объектов культурного наследия
- Публичные сервитуты (внутриквартальные проезды)
- Многоквартирные жилые дома
- Объекты социальной инфраструктуры
- Индивидуальные жилые дома
- Пристроенные помещения
- Промышленные объекты инфраструктуры и прочие

* 1-е число знаменателя дроби - фактическая площадь участка;
2-е число знаменателя дроби - нормативная площадь участка.
Число числителя обозначает адрес объекта.

Имя, инв. / Дата и подпись / Взам. инв.

						Межевание кварталов г. Глазова		
Изм.	Кол.уч.	Лист	Ндок	Подпись	Дата	Лот №3		
ГИП		Шульга						
ГАП		Самарцева						
Разраб.		Самарцева						
Проверил		Верин				План межевания. Квартал, ограниченный улицами ул. Революции, Энгельса, Луначарского, Сулимова.		
Н.контр.								
						Р	Лист 37	Листов
						Филиал ФГУП "Ростехинвентаризация-Федеральное БТИ" по УР		