

















# План межевания территории, ограниченной улицами Тани Барамзиной - Советская - Дзержинского - Мира

- Условные обозначения:
-  граница разработки проекта межевания
  -  красные линии
  -  линии регулирования застройки
  -  земельные участки вновь формируемые под многоквартирные жилые дома
  -  земельные участки, планируемые для предоставления гражданам и юридическим лицам под строительство
  -  территории общего пользования
  -  внутриквартальные проезды и пешеходные дорожки
  -  земельные участки, зарегистрированные в государственном кадастре недвижимости, с границами, установленными в соответствии с земельным законодательством
  -  земельные участки, зарегистрированные в государственном кадастре недвижимости, с границами, не установленными в соответствии с земельным законодательством
  -  кадастровый номер земельного участка
  -  условный номер земельного участка
- Объекты строительства:
-  - многоквартирные жилые дома
  -  - индивидуальные жилые дома
  -  - социальной инфраструктуры
  -  - пристроенные помещения
  -  - промышленного назначения и прочие объекты



Масштаб 1:1000