



Администрация
муниципального образования
«Город Глазов»
(Администрация города Глазова)

«Глазкар»
муниципал кылдытэлэн
Администрацияез
(Глазкарлэн Администрацияез)

ПОСТАНОВЛЕНИЕ

13.01.2021

№ 23/1

г. Глазов

Об утверждении изменений в проект планировки территории для линейных объектов «Реконструкция и строительство объектов централизованных систем холодного водоснабжения и водоотведения муниципального образования «Город Глазов» УР» Этапы № 1, 4, 5,7,8,15,16, утвержденный постановлением Администрации города Глазова от 04.06.2020 года № 23/78»

Руководствуясь частями 21 и 22 статьи 45 Градостроительного кодекса Российской Федерации,

ПОСТАНОВЛЯЮ:

1. Утвердить прилагаемые изменения в проект планировки территории для линейных объектов «Реконструкция и строительство объектов централизованных систем холодного водоснабжения и водоотведения муниципального образования «Город Глазов» УР» Этапы № 1, 4, 5,7,8,15,16, утвержденный постановлением Администрации города Глазова от 04.06.2020 года № 23/78».

2. Настоящее постановление, изменения в проект планировки территории для линейных объектов «Реконструкция и строительство объектов централизованных систем холодного водоснабжения и водоотведения муниципального образования «Город Глазов» УР» Этапы № 1, 4, 5,7,8,15,16», утвержденный постановлением Администрации города Глазова от 04.06.2020 года № 23/78 подлежат официальному опубликованию.

3. Контроль за исполнением настоящего постановления возложить на заместителя Главы Администрации города Глазова по вопросам строительства, архитектуры и жилищно-коммунального хозяйства С.К. Блинова.

Глава города Глазова



С.Н. Коновалов

Номер регистрационной записи в реестре
СРОА «Межрегионпроект» г. Ижевск №009,
дата регистрации 27.08.2009

Номер регистрационной записи в реестре
СРОА Ассоциация «Инженерные изыскания
в строительстве» г. Москва №1873,
дата регистрации 19.11.2010



**ООО «СПЕЦИАЛИЗИРОВАННОЕ МОНТАЖНО-НАЛАДОЧНОЕ
ПРЕДПРИЯТИЕ ЖИЛИЩНО-КОММУНАЛЬНОГО
ХОЗЯЙСТВА УДМУРТСКОЙ РЕСПУБЛИКИ»**

**Внесение изменений в документацию планировки территории
(проект планировки и проект межевания территории)
Реконструкция и строительство объектов централизованных систем
холодного водоснабжения и водоотведения муниципального
образования «Город Глазов» УР
Этапы № 1, 4, 5, 7, 8, 15, 16.**

**Проект планировки территории.
Основная часть проекта планировки территории.
Раздел 1. Графическая часть**

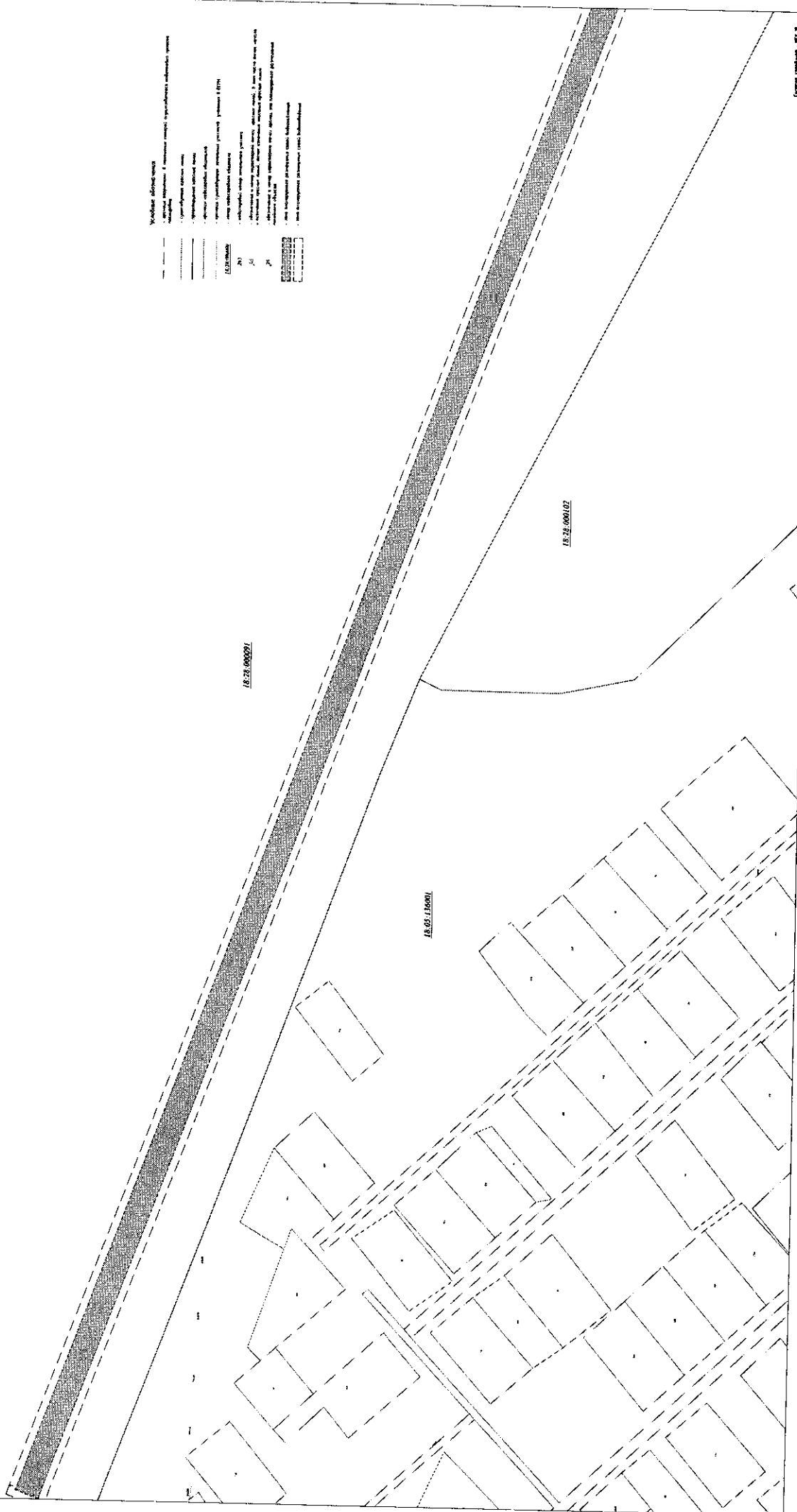
Директор
Красакова Елена Владимировна
т: (3412) 78-05-06

Обозначение: 40/2019-ПШТЛО1

Главный инженер
Соковикова Полина Викторовна
т: (3412) 51-13-07

Разрешение		Обозначение	40-2019-ППТЛО1		
40-20		Наименование объекта строительства	«Реконструкция и строительство объектов централизованных систем холодного водоснабжения и водоотведения муниципального образования «Город Глазов» УР». Этапы № 1, 4, 5, 7, 8, 15, 16.»		
Изм.	Лист	Содержание изменения		Код	Примечание
1		Графическая часть		4	
	1	Этап 8 Чертеж красных линий, границ зон планируемого размещения линейных объектов М1:1000. Этап 8			Изменен
	2	Чертеж красных линий, границ зон планируемого размещения линейных объектов М1:1000. Этап 8			Изменен
	3	Чертеж красных линий, границ зон планируемого размещения линейных объектов М1:1000. Этап 8			Изменен
	4	Чертеж красных линий, границ зон планируемого размещения линейных объектов М1:1000. Этап 8			Изменен
	5	Чертеж красных линий, границ зон планируемого размещения линейных объектов М1:1000. Этап 8			Изменен
	6	Чертеж красных линий, границ зон планируемого размещения линейных объектов М1:1000. Этап 8			Изменен
	1	Этап 15 Чертеж красных линий, границ зон планируемого размещения линейных объектов М1:1000. Этап 15			Изменен
	2	Чертеж красных линий, границ зон планируемого размещения линейных объектов М1:1000. Этап 15			Изменен
	1	Этап 16 Чертеж красных линий, границ зон планируемого размещения линейных объектов М1:1000. Этап 16			Изменен
		<p><i>Изменение площади для размещения линейного объекта не превышает 10 % от первоначальной площади, утвержденной в проекте планировки и межевания постановлением Администрации МО «Город Глазов» №23/78 от 04.06.2020. Проведение публичных слушаний не требуется. Изменения утверждаются постановлением</i></p>			

- Символы и обозначения:
- граница территории объекта планирования
 - граница земельного участка
 - граница кадастрового участка
 - граница балансовой территории
 - граница проектной территории
 - граница территории размещения объектов
 - граница территории размещения объектов (схематично)
 - граница территории размещения объектов (схематично)
- Условные обозначения:
- граница территории размещения объектов
 - граница территории размещения объектов
 - граница территории размещения объектов



18-22.000102

18-22.000102

18-22.000102

Схема размещения объектов

1 2 3 4 5 6

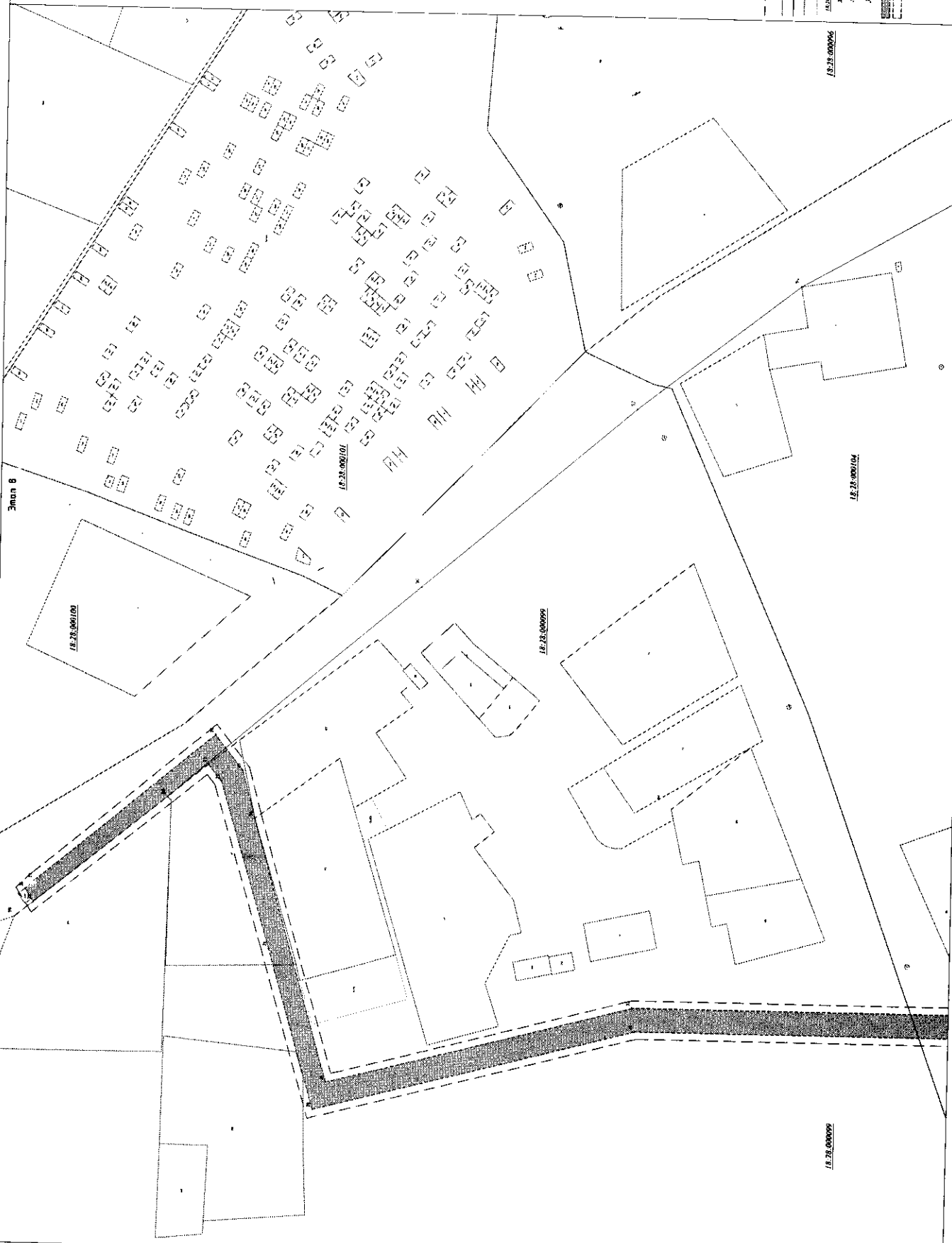
Муниципальное предприятие «Транс-Волга»

№ п/п	№ участка	№ кадастрового участка	№ балансового участка	№ проектного участка	№ территории размещения объектов
1	18-22.000102	18-22.000102	18-22.000102	18-22.000102	18-22.000102
2					
3					
4					
5					
6					

Итого: 6 объектов

Муниципальное предприятие «Транс-Волга»

№	№ участка	№ кадастрового участка	№ балансового участка	№ проектного участка	№ территории размещения объектов
1	18-22.000102	18-22.000102	18-22.000102	18-22.000102	18-22.000102
2					
3					
4					
5					
6					



Этап Б

18.28.0001.01

18.28.0001.01

18.28.0001.01

18.28.0001.04

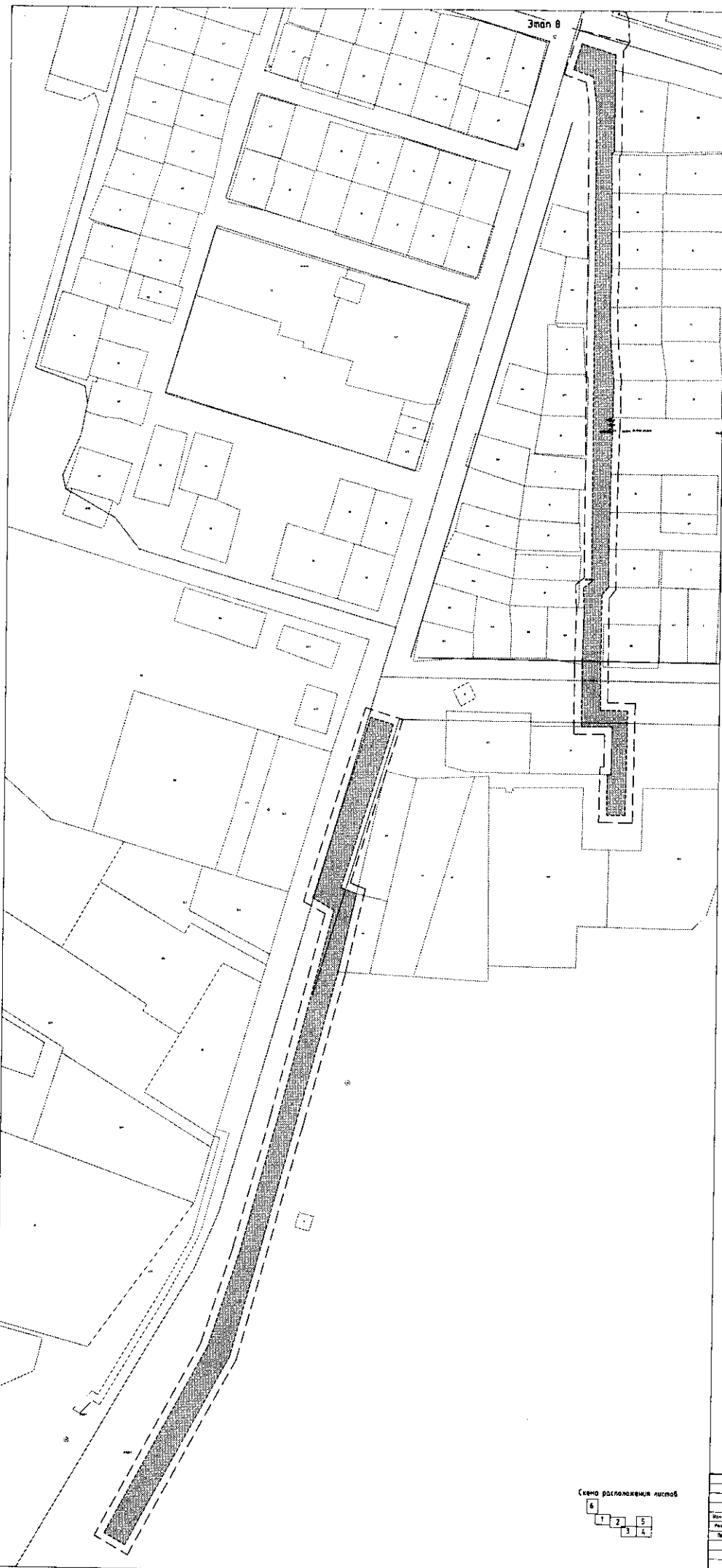
18.28.0001.01

Условные обозначения:
 - граница участка, граница территории, граница территории застройки;
 - граница территории застройки;
 - граница территории застройки;
 - граница территории застройки;
 - граница территории застройки;
 - граница территории застройки;
 - граница территории застройки;
 - граница территории застройки;
 - граница территории застройки;
 - граница территории застройки;
 - граница территории застройки;

Содержание плана: 18.28.0001.01

№	Пл.	Наименование	Листы	Кол-во
1	18.28.0001.01	Этап Б	1	1
2	18.28.0001.04	Этап В	1	1
3	18.28.0001.01	Этап Г	1	1
4	18.28.0001.01	Этап Д	1	1
5	18.28.0001.01	Этап Е	1	1
6	18.28.0001.01	Этап Ж	1	1
7	18.28.0001.01	Этап З	1	1
8	18.28.0001.01	Этап И	1	1
9	18.28.0001.01	Этап К	1	1
10	18.28.0001.01	Этап Л	1	1
11	18.28.0001.01	Этап М	1	1
12	18.28.0001.01	Этап Н	1	1
13	18.28.0001.01	Этап О	1	1
14	18.28.0001.01	Этап П	1	1
15	18.28.0001.01	Этап Р	1	1
16	18.28.0001.01	Этап С	1	1
17	18.28.0001.01	Этап Т	1	1
18	18.28.0001.01	Этап У	1	1
19	18.28.0001.01	Этап Ф	1	1
20	18.28.0001.01	Этап Х	1	1
21	18.28.0001.01	Этап Ц	1	1
22	18.28.0001.01	Этап Ч	1	1
23	18.28.0001.01	Этап Ш	1	1
24	18.28.0001.01	Этап Щ	1	1
25	18.28.0001.01	Этап Ъ	1	1
26	18.28.0001.01	Этап Ы	1	1
27	18.28.0001.01	Этап Ь	1	1
28	18.28.0001.01	Этап Ї	1	1
29	18.28.0001.01	Этап Ъ	1	1
30	18.28.0001.01	Этап Ы	1	1
31	18.28.0001.01	Этап Ь	1	1
32	18.28.0001.01	Этап Ї	1	1
33	18.28.0001.01	Этап Ъ	1	1
34	18.28.0001.01	Этап Ы	1	1
35	18.28.0001.01	Этап Ь	1	1
36	18.28.0001.01	Этап Ї	1	1
37	18.28.0001.01	Этап Ъ	1	1
38	18.28.0001.01	Этап Ы	1	1
39	18.28.0001.01	Этап Ь	1	1
40	18.28.0001.01	Этап Ї	1	1
41	18.28.0001.01	Этап Ъ	1	1
42	18.28.0001.01	Этап Ы	1	1
43	18.28.0001.01	Этап Ь	1	1
44	18.28.0001.01	Этап Ї	1	1
45	18.28.0001.01	Этап Ъ	1	1
46	18.28.0001.01	Этап Ы	1	1
47	18.28.0001.01	Этап Ь	1	1
48	18.28.0001.01	Этап Ї	1	1
49	18.28.0001.01	Этап Ъ	1	1
50	18.28.0001.01	Этап Ы	1	1
51	18.28.0001.01	Этап Ь	1	1
52	18.28.0001.01	Этап Ї	1	1
53	18.28.0001.01	Этап Ъ	1	1
54	18.28.0001.01	Этап Ы	1	1
55	18.28.0001.01	Этап Ь	1	1
56	18.28.0001.01	Этап Ї	1	1
57	18.28.0001.01	Этап Ъ	1	1
58	18.28.0001.01	Этап Ы	1	1
59	18.28.0001.01	Этап Ь	1	1
60	18.28.0001.01	Этап Ї	1	1
61	18.28.0001.01	Этап Ъ	1	1
62	18.28.0001.01	Этап Ы	1	1
63	18.28.0001.01	Этап Ь	1	1
64	18.28.0001.01	Этап Ї	1	1
65	18.28.0001.01	Этап Ъ	1	1
66	18.28.0001.01	Этап Ы	1	1
67	18.28.0001.01	Этап Ь	1	1
68	18.28.0001.01	Этап Ї	1	1
69	18.28.0001.01	Этап Ъ	1	1
70	18.28.0001.01	Этап Ы	1	1
71	18.28.0001.01	Этап Ь	1	1
72	18.28.0001.01	Этап Ї	1	1
73	18.28.0001.01	Этап Ъ	1	1
74	18.28.0001.01	Этап Ы	1	1
75	18.28.0001.01	Этап Ь	1	1
76	18.28.0001.01	Этап Ї	1	1
77	18.28.0001.01	Этап Ъ	1	1
78	18.28.0001.01	Этап Ы	1	1
79	18.28.0001.01	Этап Ь	1	1
80	18.28.0001.01	Этап Ї	1	1
81	18.28.0001.01	Этап Ъ	1	1
82	18.28.0001.01	Этап Ы	1	1
83	18.28.0001.01	Этап Ь	1	1
84	18.28.0001.01	Этап Ї	1	1
85	18.28.0001.01	Этап Ъ	1	1
86	18.28.0001.01	Этап Ы	1	1
87	18.28.0001.01	Этап Ь	1	1
88	18.28.0001.01	Этап Ї	1	1
89	18.28.0001.01	Этап Ъ	1	1
90	18.28.0001.01	Этап Ы	1	1
91	18.28.0001.01	Этап Ь	1	1
92	18.28.0001.01	Этап Ї	1	1
93	18.28.0001.01	Этап Ъ	1	1
94	18.28.0001.01	Этап Ы	1	1
95	18.28.0001.01	Этап Ь	1	1
96	18.28.0001.01	Этап Ї	1	1
97	18.28.0001.01	Этап Ъ	1	1
98	18.28.0001.01	Этап Ы	1	1
99	18.28.0001.01	Этап Ь	1	1
100	18.28.0001.01	Этап Ї	1	1

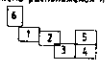
Этаж 0



Условные обозначения

- линия территории, в границах которой осуществляется строительство
- граница территории участка
- граница земельного участка
- граница земельного участка
- граница земельного участка (площадь 3 17 кв)
- граница земельного участка
- граница земельного участка
- граница земельного участка
- граница земельного участка

Схема расположения листов



48/2019-2017/053.1-1				
Имя	Виталий	Дата	01.01.2019	01.01.2019
Автор	Виталий А.В.	Дата	01.01.2019	01.01.2019
Проверено	Виталий А.В.			
Проект планировки территории «Сельский центр, деревня Александровское, муниципальный район «Тюльганский» района Тюльганской области»				
Чертеж: план территории			Листы:	Листы
			П	6
Ген. директор	Виталий А.В.	01.01.2019	ООО «ТЮЛЬГАНСКИЙ ЦЕНТР»	
Чертеж: план территории «Сельский центр, деревня Александровское, муниципальный район «Тюльганский» района Тюльганской области» № 11008/2019/053.1-1				

Номер регистрационной записи в реестре
СРОА «Межрегионпроект» г. Ижевск №009,
дата регистрации 27.08.2009

Номер регистрационной записи в реестре
СРОА Ассоциация «Инженерные изыскания
в строительстве» г. Москва №1873,
дата регистрации 19.11.2010



**ООО «СПЕЦИАЛИЗИРОВАННОЕ МОНТАЖНО-НАЛАДОЧНОЕ
ПРЕДПРИЯТИЕ ЖИЛИЩНО-КОММУНАЛЬНОГО
ХОЗЯЙСТВА УДМУРТСКОЙ РЕСПУБЛИКИ»**

**Внесение изменений в проект планировки территории
утвержденного постановлением Администрации муниципального
образования «Город Глазов» №23/78 от 04.06.2020 г.
Реконструкция и строительство объектов централизованных систем
холодного водоснабжения и водоотведения муниципального
образования «Город Глазов» УР
Этапы № 1, 4, 5, 7, 8, 15, 16.**

Проект планировки территории

Основная часть проекта планировки территории.

Раздел 2. Положение о размещении линейных объектов

Директор
Красакова Елена Владимировна
т: (3412) 78-05-06

Обозначение: 40/2019-ПШТЛО2

Главный инженер
Соковицова Полина Викторовна
т: (3412) 51-13-07

Разрешение		Обозначение	40-2019-ППТЛО2		
40-20		Наименование объекта строительства	«Реконструкция и строительство объектов централизованных систем холодного водоснабжения и водоотведения муниципального образования «Город Глазов» УР». Этапы № 1, 4, 5, 7, 8, 15, 16.»		
Изм.	Лист	Содержание изменения	Код	Примечание	
1	4	Глава 1. Наименование, основные характеристики Изменена площадь планируемого размещения линейного объекта по этапам 8, 15, 16	4	Изменен	
	18	Глава 3. Перечень координат характерных точек границ зон планируемого размещения линейного объекта . Изменен перечень координат характерных точек границ зон планируемого размещения линейного объекта по этапу 8		Изменен	
	19	Глава 3. Перечень координат характерных точек границ зон планируемого размещения линейного объекта . Изменен перечень координат характерных точек границ зон планируемого размещения линейного объекта по этапу 8		Изменен	
	20	Глава 3. Перечень координат характерных точек границ зон планируемого размещения линейного объекта . Изменен перечень координат характерных точек границ зон планируемого размещения линейного объекта по этапам 8, 15		Изменен	
	21	Глава 3. Перечень координат характерных точек границ зон планируемого размещения линейного объекта . Изменен перечень координат характерных точек границ зон планируемого размещения линейного объекта по этапу 15		Изменен	
	21a	Глава 3. Перечень координат характерных точек границ зон планируемого размещения линейного объекта . Изменен перечень координат характерных точек границ зон планируемого размещения линейного объекта по этапам 15, 16		Изменен	
	22	Глава 3. Перечень координат характерных точек границ зон планируемого размещения линейного объекта . Изменен перечень координат характерных точек границ зон планируемого размещения линейного объекта по этапу 16		Изменен	

Разрешение	Обозначение	40-2019-ПТТЛО2		
40-20	Наименование объекта строительства	«Реконструкция и строительство объектов централизованных систем холодного водоснабжения и водоотведения муниципального образования «Город Глазов» УР». Этапы № 1, 4, 5, 7, 8, 15, 16.»		
Изм.	Лист	Содержание изменения	Код	Примечание
		<i>Изменение площади для размещения линейного объекта не превышает 10 % от первоначальной площади, утвержденной в проекте планировки и межевания постановлением №23/78 от 04.06.2020. Проведение публичных слушаний не требуется. Изменения утверждаются постановлением Администрации города Глазова</i>		

Лист 4 изложить в следующей редакции

Длина трассы – 4365 3852+409+460=4721 м.

Площадь зоны планируемого размещения линейного объекта – 43507 58675 м²

Этап 15 - Реконструкция напорного коллектора № 5 ГКНС

Длина трассы – 2265 2255 м.

Площадь зоны планируемого размещения линейного объекта – 28126 31217 м²

Этап 16 - Строительство 2-го напорного коллектора от КНС 13

Длина трассы – 898 920 м.

Площадь зоны планируемого размещения линейного объекта – 8992 9457 м²

2 Перечень субъектов Российской Федерации, перечень муниципальных районов, городских округов в составе субъектов Российской Федерации, перечень поселений, населенных пунктов, внутригородских территорий городов федерального значения, на территориях которых устанавливаются зоны планируемого размещения линейного объекта

Субъект РФ	Удмуртская республика
Населенный пункт	Город Глазов (МО «Город Глазов»)

3 Перечень координат характерных точек границ зон планируемого размещения линейного объекта

Этап 1

	X	Y
1	530814.053	2198174.621
2	530814.010	2198181.815
3	530829.268	2198219.404
4	530809.838	2198253.786
5	530818.610	2198258.131
6	530802.147	2198291.363
7	530786.496	2198322.954
8	530769.534	2198358.597
9	530767.363	2198363.166
10	530752.209	2198394.771
11	530752.730	2198395.000
12	530734.920	2198430.450

Изм. № подл.	Подп. и дата	Взам. инв. №

		Зам.	40-20		12.20
Изм.	Кол.уч	Лист	№ док	Подпись	Дата

40/2019-ПШТЛО2-Т

Лист

109	533820.530	2197946.161
110	533823.161	2197952.530

Этап 8

	Х	У
	Часть 1	
1	530088.187	2197497.991
2	530100.744	2197502.548
3	529552.426	2198983.310
4	529648.402	2199018.192
5	529978.827	2199055.602
6	530039.920	2199106.022
7	530047.753	2199106.496
8	530047.449	2199119.482
9	530039.219	2199118.962
10	529977.414	2199068.510
11	529643.620	2199030.266
12	529547.955	2198995.408
13	529513.714	2199088.189
14	529503.503	2199133.796
15	529479.717	2199311.499
16	529433.583	2199651.097
17	529406.958	2199826.372
18	529478.366	2199838.345
19	529773.003	2199838.345
20	529949.269	2199791.768
21	529974.894	2199879.653
22	530002.697	2199969.871
23	530010.064	2199978.947
24	530032.670	2199960.970
25	530106.880	2199902.417
26	530111.380	2199909.320
27	530106.532	2199913.972
28	530006.336	2199995.095
29	529991.009	2199976.086
30	529983.940	2199950.240
31	529942.266	2199807.064
32	529774.692	2199851.345
33	529477.284	2199851.345
34	529394.549	2199837.473
35	529401.031	2199797.966
36	529415.969	2199691.898
37	529467.275	2199308.390

Взам. инв. №

Подп. и дата

Инв. № подл.

		Зам.	40-20		12.20

Изм. Кол.уч Лист №док Подпись Дата

40/2019-ПШТЛО2-Т

Лист
18

Таблицы координат на листах с 19 по 22 изложить в следующей редакции с дополнением листом 21а

38	529490.960	2199130.214
39	529500.782	2199084.971
40	529758.294	2198388.297
	Часть 2	
52	531181.920	2197547.189
53	531168.160	2197542.628
54	531164.633	2197552.986
55	531149.423	2197554.959
56	530895.789	2197554.390
57	530892.244	2197549.903
58	530881.740	2197550.500
59	530851.550	2197549.770
60	530818.602	2197549.812
61	530818.540	2197566.280
62	530796.600	2197565.980
63	530793.350	2197565.890
64	530793.356	2197563.958
65	530771.654	2197563.668
66	530771.612	2197573.682
67	530827.179	2197574.447
68	530827.398	2197559.809
69	530888.287	2197559.897
70	530892.830	2197563.520
71	530913.180	2197563.480
72	530932.780	2197563.910
73	530952.830	2197564.150
74	530975.174	2197564.841
75	530975.130	2197563.510
76	530976.720	2197563.440
77	530976.720	2197564.864
78	530978.769	2197564.952
79	530978.260	2197564.450
80	530978.970	2197563.730
81	530979.690	2197564.450
82	530979.161	2197564.964
83	530981.122	2197565.025
84	530981.160	2197562.850
85	530982.380	2197562.890
86	530982.390	2197564.360
87	530983.240	2197565.090
88	531003.040	2197565.360

Взам. инв. №

Подп. и дата

Инв. № подл.

		Зам	40-20		12.20
Изм.	Колуч	Лист	Модок	Подпись	Дата

40/2019-ПШТЛО2-Т

Лист

89	531022.420	2197563.650
90	531042.120	2197563.030
91	531062.960	2197563.680
92	531082.370	2197563.650
93	531103.250	2197563.570
94	531123.680	2197563.370
95	531125.390	2197564.660
96	531168.110	2197564.890
97	531176.266	2197565.240
	Часть 3	
98	530822.207	2197436.553
99	530725.589	2197406.901
100	530719.389	2197418.204
101	530608.823	2197389.634
102	530538.932	2197370.605
103	530486.413	2197353.748
104	530387.083	2197299.130
105	530380.841	2197310.447
106	530481.418	2197365.679
107	530606.617	2197399.388
108	530687.030	2197420.790
109	530728.240	2197430.110
110	530731.324	2197421.842
111	530818.525	2197448.757


Этап 15.

	X	Y
1	534941.398	2195883.287
2	534936.389	2195871.991
3	534969.863	2195858.229
4	534988.124	2195901.301
5	534986.521	2195944.908
6	535005.345	2195989.706
7	534969.197	2196006.294
8	534975.865	2196021.088
9	534944.214	2196035.985
10	534944.898	2196037.439
11	534943.524	2196037.909
12	534944.832	2196041.728
13	534946.574	2196041.131
14	535027.072	2196218.124
15	535039.573	2196225.143

Взам. инв. №

Подп. и дата

Инв. № подл.

		Зам.	40-20		12.20
Изм.	Кол.уч	Лист	Медок	Подпись	Дата

40/2019-ПШТЛО2-Т

Лист

20

16	535033.919	2196617.571
17	535078.267	2196844.819
18	535078.331	2196847.346
19	535078.371	2197108.551
20	535055.841	2197117.715
21	535056.697	2197119.717
22	535031.641	2197129.699
23	535064.596	2197213.739
24	535085.165	2197289.394
25	535089.569	2197298.675
26	535087.301	2197299.783
27	535088.379	2197301.995
28	535089.647	2197306.715
29	535092.01	2197312.452
30	535097.278	2197324.925
31	535130.166	2197309.851
32	535148.664	2197350.356
33	535166.156	2197397.68
34	535197.213	2197494.876
35	535197.794	2197505.039
36	535325.051	2197497.919
37	535330.082	2197497.78
38	535388.43	2197515.593
39	535389.483	2197516.105
40	535456.119	2197514.191
41	535483.917	2197510.067
42	535507.317	2197505.412
43	535507.317	2197505.412
44	535580.633	2197490.641
45	535589.007	2197489.875
46	535590.217	2197500.973
47	535583.581	2197501.853
48	535581.901	2197503.33
49	535509.999	2197517.613
50	535483.998	2197522.824
51	535455.628	2197526.858
52	535387.925	2197528.529
53	535327.921	2197510.226
54	535185.996	2197518.255
55	535184.687	2197496.606
56	535154.383	2197401.97
57	535156.217	2197401.167

Взам. инв. №

Подп. и дата

Инв. № подл.

Зам. 40-20

12.20

40/2019-ПІТЛО2-Т

Лист

21

Изм. Кол.уч Лист Медок Подпись Дата

58	535139.9	2197363.91
59	535137.061	2197355.69
60	535114.627	2197363.402
61	535105.553	2197343.221
62	535092.879	2197347.774
63	535086.799	2197334.1
64	535087.54	2197333.81
65	535086	2197329.87
66	535085.274	2197330.154
67	535082.111	2197321.967
68	535083.224	2197321.528
69	535082.473	2197319.652
70	535080.779	2197320.315
71	535079.694	2197315.798
72	535079.053	2197308.006
73	535073.199	2197293.415
74	535055.542	2197228.162
75	535042.844	2197227.404
76	535014.071	2197143.311
77	535007.188	2197126.34
78	535065.852	2197102.622
79	535065.813	2196846.11
80	535048.317	2196756.522
81	535021.478	2196619.216
82	535025.912	2196304.21
83	535026.969	2196232.387
84	535017.324	2196226.949
85	534917.744	2196008.209
86	534961.061	2195988.246
87	534963.998	2195994.761
88	534988.063	2195983.804
89	534973.409	2195950.928
90	534975.498	2195902.953
91	534963.106	2195874.229

Этап 16.

	X	Y
1	532397.158	2195989.255
2	532441.424	2196003.513
3	532451.376	2195979.724
4	532442.162	2195975.837
5	532436.027	2195990.381

Взам. инв. №

Подл. и дата

Инв. № подл.

		Зам.	40-20		12.20
Изм.	Кол.уч	Лист	№док	Подпись	Дата

40/2019-ПШТЛО2-Т

Лист

21a

6	532400.499	2195978.840
7	532351.904	2195963.195
8	532339.583	2195962.013
9	532278.869	2195978.224
10	532080.755	2196036.363
11	531861.210	2196186.894
12	531810.622	2196181.351
13	531800.659	2196188.923
14	531798.060	2196211.865
15	531788.754	2196299.322
16	531783.020	2196335.250
17	531780.230	2196340.250
18	531766.180	2196339.486
19	531764.462	2196353.164
20	531766.178	2196353.362
21	531765.389	2196360.204
22	531762.219	2196359.838
23	531760.841	2196362.279
24	531755.770	2196371.265
25	531764.479	2196376.180
26	531771.715	2196363.357
27	531779.390	2196350.750
28	531787.230	2196351.563
29	531789.983	2196336.812
30	531794.865	2196336.399
31	531799.853	2196289.530
32	531809.091	2196202.714
33	531809.975	2196194.404
34	531813.497	2196191.726
35	531863.807	2196197.238
36	532085.098	2196045.510
37	532276.399	2195989.371
38	532277.226	2195992.539
39	532286.902	2195990.014
40	532286.394	2195988.069
41	532339.506	2195973.860
42	532351.300	2195975.418

Взам. инв. №

Подп. и дата

Инв. № подл.

		Зам.	40 20		12 20
Изм.	Кол.уч.	Лист	Модок	Подпись	Дата

40/2019-ПШТЛЮ2-Т

Лист

22

Номер регистрационной записи в реестре
СРОА «Межрегионпроект» г. Ижевск №009,
дата регистрации 27.08.2009

Номер регистрационной записи в реестре
СРОА Ассоциация «Инженерные изыскания
в строительстве» г. Москва №1873,
дата регистрации 19.11.2010



**ООО «СПЕЦИАЛИЗИРОВАННОЕ МОНТАЖНО-НАЛАДОЧНОЕ
ПРЕДПРИЯТИЕ ЖИЛИЩНО-КОММУНАЛЬНОГО
ХОЗЯЙСТВА УДМУРТСКОЙ РЕСПУБЛИКИ»**

**Внесение изменений в проект планировки территории
утвержденного постановлением Администрации муниципального
образования «Город Глазов» №23/78 от 04.06.2020 г. Реконструкция и
строительство объектов централизованных систем холодного
водоснабжения и водоотведения муниципального образования
«Город Глазов» УР**

Этапы № 1, 4, 5, 7, 8, 15, 16.

Проект планировки территории.

**Материалы по обоснованию проекта планировки территории
Раздел 3. Графическая часть**

Директор
Красакова Елена Владимировна
т: (3412) 78-05-06

Обозначение: 40/2019-ПШТЛОЗ

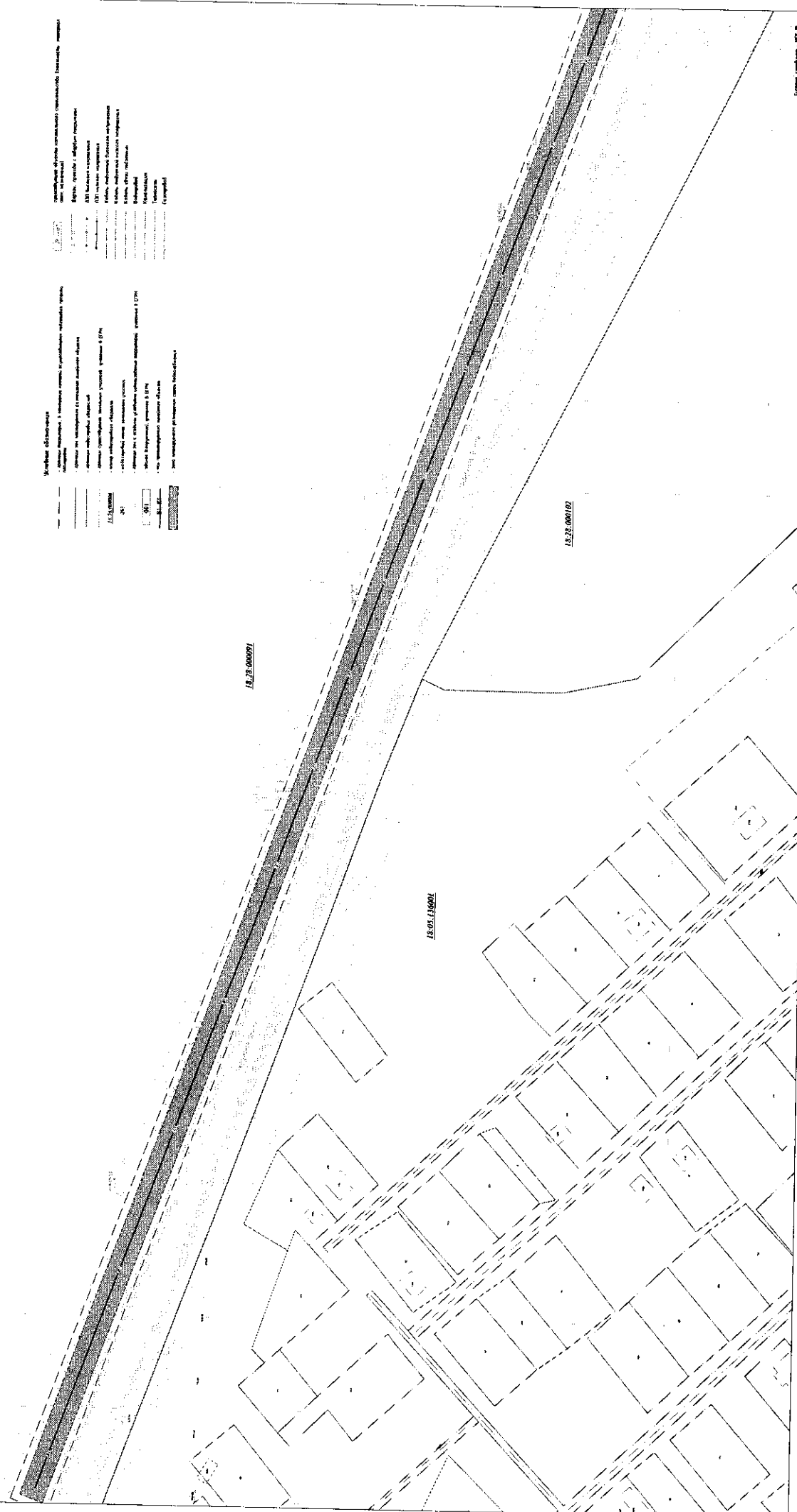
Главный инженер
Соковикова Полина Викторовна
т: (3412) 51-13-07

426008, Удмуртская Республика, г. Ижевск,
ул. М. Горького, 17 а, офис 1

Разрешение		Обозначение	40-2019-ППТЛОЗ			
40-20		Наименование объекта строительства	«Реконструкция и строительство объектов централизованных систем холодного водоснабжения и водоотведения муниципального образования «Город Глазов» УР». Этапы № 1, 4, 5, 7, 8, 15, 16.»			
Изм.	Лист	Содержание изменения		Код	Примечание	
1		Графическая часть 8 этап		4		
	1	Схема использования территории в период подготовки проекта, границ зон с особыми условиями использования территории, конструктивных и планировочных решений М 1:1000 Этап 8 Изменено местоположение зоны планируемого размещения линейного объекта				Изменен
	2	Схема использования территории в период подготовки проекта, границ зон с особыми условиями использования территории, конструктивных и планировочных решений М 1:1000 Этап 8 Изменено местоположение зоны планируемого размещения линейного объекта				Изменен
	3	Схема использования территории в период подготовки проекта, границ зон с особыми условиями использования территории, конструктивных и планировочных решений М 1:1000 Этап 8 Изменено местоположение зоны планируемого размещения линейного объекта				Изменен
	4	Схема использования территории в период подготовки проекта, границ зон с особыми условиями использования территории, конструктивных и планировочных решений М 1:1000 Этап 8 Изменено местоположение зоны планируемого размещения линейного объекта				Изменен
	5	Схема использования территории в период подготовки проекта, границ зон с особыми условиями использования территории, конструктивных и планировочных решений М 1:1000 Этап 8 Изменено местоположение зоны планируемого размещения линейного объекта				Изменен
	6	Схема использования территории в период подготовки проекта, границ зон с особыми условиями использования территории, конструктивных и планировочных решений М 1:1000 Этап 8		Изменен		

Разрешение	Обозначение	40-2019-ППТЛОЗ		
40-20	Наименование объекта строительства	«Реконструкция и строительство объектов централизованных систем холодного водоснабжения и водоотведения муниципального образования «Город Глазов» УР». Этапы № 1, 4, 5, 7, 8, 15, 16.»		
Изм.	Лист	Содержание изменения	Код	Примечание
		Изменено местоположение зоны планируемого размещения линейного объекта		
	1	15 этап Схема использования территории в период подготовки проекта, границ зон с особыми условиями использования территории, конструктивных и планировочных решений М 1:1000 Этап 15 Изменено местоположение зоны планируемого размещения линейного объекта		Изменен
	2	Схема использования территории в период подготовки проекта, границ зон с особыми условиями использования территории, конструктивных и планировочных решений М 1:1000 Этап 15 Изменено местоположение зоны планируемого размещения линейного объекта		Изменен
	1	16 этап Схема использования территории в период подготовки проекта, границ зон с особыми условиями использования территории, конструктивных и планировочных решений М 1:1000 Этап 16 Изменено местоположение зоны планируемого размещения линейного объекта		Изменен
		<i>Изменение площади для размещения линейного объекта не превышает 10 % от первоначальной площади, утвержденной в проекте планировки и межевания постановлением №23/78 от 04.06.2020. Проведение публичных слушаний не требуется. Изменения утверждаются постановлением Администрации города Глазова</i>		

- Условные обозначения:**
- границы земельного участка, подлежащего изъятию для государственных нужд Республики Беларусь;
 - границы земельного участка, подлежащего изъятию для государственных нужд Республики Беларусь, с кадастровым номером **13.01.000102** (в том числе с кадастровым номером **13.01.000102/01**);
 - границы земельного участка, подлежащего изъятию для государственных нужд Республики Беларусь, с кадастровым номером **13.01.000102/02**;
 - границы земельного участка, подлежащего изъятию для государственных нужд Республики Беларусь, с кадастровым номером **13.01.000102/03**;
 - границы земельного участка, подлежащего изъятию для государственных нужд Республики Беларусь, с кадастровым номером **13.01.000102/04**;
 - границы земельного участка, подлежащего изъятию для государственных нужд Республики Беларусь, с кадастровым номером **13.01.000102/05**;
 - границы земельного участка, подлежащего изъятию для государственных нужд Республики Беларусь, с кадастровым номером **13.01.000102/06**;
 - границы земельного участка, подлежащего изъятию для государственных нужд Республики Беларусь, с кадастровым номером **13.01.000102/07**;
 - границы земельного участка, подлежащего изъятию для государственных нужд Республики Беларусь, с кадастровым номером **13.01.000102/08**;
 - границы земельного участка, подлежащего изъятию для государственных нужд Республики Беларусь, с кадастровым номером **13.01.000102/09**;
 - границы земельного участка, подлежащего изъятию для государственных нужд Республики Беларусь, с кадастровым номером **13.01.000102/10**;
 - границы земельного участка, подлежащего изъятию для государственных нужд Республики Беларусь, с кадастровым номером **13.01.000102/11**;
 - границы земельного участка, подлежащего изъятию для государственных нужд Республики Беларусь, с кадастровым номером **13.01.000102/12**;
 - границы земельного участка, подлежащего изъятию для государственных нужд Республики Беларусь, с кадастровым номером **13.01.000102/13**;
 - границы земельного участка, подлежащего изъятию для государственных нужд Республики Беларусь, с кадастровым номером **13.01.000102/14**;
 - границы земельного участка, подлежащего изъятию для государственных нужд Республики Беларусь, с кадастровым номером **13.01.000102/15**;
 - границы земельного участка, подлежащего изъятию для государственных нужд Республики Беларусь, с кадастровым номером **13.01.000102/16**;
 - границы земельного участка, подлежащего изъятию для государственных нужд Республики Беларусь, с кадастровым номером **13.01.000102/17**;
 - границы земельного участка, подлежащего изъятию для государственных нужд Республики Беларусь, с кадастровым номером **13.01.000102/18**;
 - границы земельного участка, подлежащего изъятию для государственных нужд Республики Беларусь, с кадастровым номером **13.01.000102/19**;
 - границы земельного участка, подлежащего изъятию для государственных нужд Республики Беларусь, с кадастровым номером **13.01.000102/20**;



64/279.ИИ/03.2.1.7
Содержит сведения о территории, подлежащей изъятию для государственных нужд Республики Беларусь, с кадастровым номером **13.01.000102**.

№	И.В.	О.В.	С.В.	И.В.	О.В.	С.В.	И.В.	О.В.	С.В.
1	И.В.	О.В.	С.В.	И.В.	О.В.	С.В.	И.В.	О.В.	С.В.
2	И.В.	О.В.	С.В.	И.В.	О.В.	С.В.	И.В.	О.В.	С.В.
3	И.В.	О.В.	С.В.	И.В.	О.В.	С.В.	И.В.	О.В.	С.В.
4	И.В.	О.В.	С.В.	И.В.	О.В.	С.В.	И.В.	О.В.	С.В.
5	И.В.	О.В.	С.В.	И.В.	О.В.	С.В.	И.В.	О.В.	С.В.
6	И.В.	О.В.	С.В.	И.В.	О.В.	С.В.	И.В.	О.В.	С.В.

Степень защищенности объектов

1 2 3 4 5

6 7 8 9 10

Содержит сведения о территории, подлежащей изъятию для государственных нужд Республики Беларусь, с кадастровым номером **13.01.000102**.



Участок в собственности

18:28:000604

Строения №№ 130, 131, 49

18:28:000104

Земля 8

18:28:000103

Сведения об объекте:
- кадастровый номер
- вид объекта
- категория земель
- вид разрешенного использования
- дата кадастрового учета

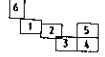
Сведения об объектах недвижимости:
- кадастровый номер
- вид объекта
- площадь
- дата кадастрового учета

Table with columns for cadastral data, including numbers and dates.

Administrative area containing text, a QR code, and official stamps.



Схема расположения листов



- Условные обозначения**
- граница помещений, в отношении которой определены требования пожарной безопасности
 - граница помещений различного назначения
 - границы помещений общего назначения
 - границы помещений специального назначения, указанные в ФПМ
 - линия каззармовой ограды
 - 302 — каззармовый номер помещения
 - границы зон с особыми условиями использования помещений, указанные в ФПМ
 - Места (показаны), указанные в ФПМ
 - все прочее, не указанное в ФПМ
 - зона повышенной опасности с точки зрения безопасности
 - границы объектов капитального строительства (зданий, сооружений, объектов)
 - Лестничные марши и площадки
 - ЭЗП безопасности
 - ЭЗП эвакуации
 - Кабели пожарной безопасности
 - Кабели пожарной сигнализации
 - Кабели связи
 - Водопровод
 - Канализация
 - Газопровод

44/2019-ЭП/АС.2.1-Г-2			
№ п/п	№	И.И.И.	Дата
1	1	И.И.И.	01.01.2019
2	2	И.И.И.	01.01.2019
3	3	И.И.И.	01.01.2019
4	4	И.И.И.	01.01.2019
5	5	И.И.И.	01.01.2019
6	6	И.И.И.	01.01.2019

Разработчик и исполнитель: ООО «СЭИ СКБ»

Материалы по обоснованию проектных параметров.

Содержит: Лист 6

000 «СЭИ СКБ»

18:28:000038

18:28:000032

18:28:000031

Условные обозначения

- | | | | |
|---------------------|--|-----------------|--|
| — (solid line) | границы территории, в отношении которой производится кадастровый учет земель | — (dashed line) | границы земель, принадлежащих на праве собственности государству (земель, находящихся в государственной собственности) |
| - - - (dashed line) | границы зон планируемого размещения объектов линейных сооружений | — (dotted line) | границы зон планируемого размещения объектов линейных сооружений, расположенных на территории населенных пунктов |
| — (dashed line) | границы зон планируемого размещения объектов линейных сооружений, расположенных на территории населенных пунктов | — (dotted line) | границы зон планируемого размещения объектов линейных сооружений, расположенных на территории населенных пунктов |
| — (dotted line) | границы зон планируемого размещения объектов линейных сооружений, расположенных на территории населенных пунктов | — (dotted line) | границы зон планируемого размещения объектов линейных сооружений, расположенных на территории населенных пунктов |
| — (dotted line) | границы зон планируемого размещения объектов линейных сооружений, расположенных на территории населенных пунктов | — (dotted line) | границы зон планируемого размещения объектов линейных сооружений, расположенных на территории населенных пунктов |

Система координат - СК-48
Система высот - Балтийская

40/2019-ИТД/02-П-1				Система координат - СК-48 Система высот - Балтийская		
№ п/п	№ документа	Дата документа	Исполнитель	Подпись	Дата	Лист
1	02/19	19.08.2019	И.В.И.	[Подпись]	02.09.2019	1
2	02/19	19.08.2019	И.В.И.	[Подпись]	02.09.2019	1
3	02/19	19.08.2019	И.В.И.	[Подпись]	02.09.2019	1

ООО "СНЧ-48" ИНН 40-07-00015