

Администрация
муниципального образования
«Город Глазов»
(Администрация города Глазова)



«Глазкар»
муниципал кылдытэтлэн
Администрациез
(Глазкарлэн Администрациез)

ПОСТАНОВЛЕНИЕ

03.12.2015

№ 23/279

Об утверждении реестра отсутствующих адресов муниципального образования «Город Глазов» по которым при проведении инвентаризации сведений об адресах не выявлены документы о присвоении адреса

В целях реализации Федерального закона от 28.12.2013 № 443-ФЗ «О федеральной информационной адресной системе и о внесении изменений в Федеральный закон «Об общих принципах организации местного самоуправления в Российской Федерации», в соответствии с Постановлением Правительства РФ от 22.05.2015 № 492 «О составе сведений об адресах, размещаемых в государственном адресном реестре, порядке межведомственного информационного взаимодействия при ведении государственного адресного реестра, о внесении изменений и признании утратившими силу некоторых актов Правительства Российской Федерации», Федеральным законом от 06.10.2003 № 131-ФЗ «Об общих принципах организации местного самоуправления в Российской Федерации», Уставом города Глазова, на основании результатов инвентаризации сведений об адресах объектов адресации на территории муниципального образования «Город Глазов», руководствуясь Рекомендациями ФНС России по вопросам, возникшим при проведении инвентаризации адресов в государственном адресном реестре ФИАС (ГАР ФИАС)

ПОСТАНОВЛЯЮ:

1. Утвердить согласно Приложению к настоящему Постановлению реестр отсутствующих адресов муниципального образования «Город Глазов»,




по которым при проведении инвентаризации сведений об адресах не выявлены документы о присвоении адреса.

2. Управлению архитектуры и градостроительства Администрации города Глазова внести сведения, указанные в Приложении к пункту 1 настоящего Постановления, в государственный адресный реестр с использованием федеральной информационной адресной системы.

3. Считать утратившим силу Постановление Администрации города Глазова от 27.11.2015 № 23/272 «О присвоении адресов земельным участкам и расположенным на них объектам капитального строительства по ул. Луначарского, ул. Школьная, ул. Карла Маркса, ул. Динамо».


Глава города Глазова




В. Бесимов

СОГЛАСОВАНО:


Заместитель Главы Администрации
города Глазова

 А.Н.Коземаслов
2015

Начальник управления
архитектуры и
градостроительства -
главный архитектор

 В.И.Зырянов
2015

Начальник
правового
управления –
главный юрист

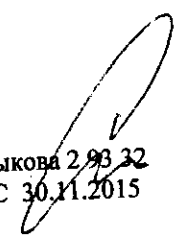
 О.Г.Васильева
03.12. 2015

Начальник
управления
информационно-
документационного
обеспечения

 Т.Г. Баканова
03.12. 2015

РАССЫЛКА

- 1 – протокол
- 1 – управление архитектуры и градостроительства


Салтыкова 2 93 32
02 ЛС 30.11.2015

Муниципальное образование
Город Глазов

Примечание
к постановлению Администрации
Города Глазова
от 09.10.2015 № 28/279



**Реестр отсутствующих адресов
муниципального образования «Город Глазов» по которым при проведении
инвентаризации сведений об адресах не выявлены документы о присвоении
адреса**

1. Адрес земельного участка с кадастровым номером 18:28:000084:7 и расположенных на нем объектов капитального строительства: Удмуртская Республика, г. Глазов, ул. Барышникова, д.4.

2. Адрес земельного участка с кадастровым номером 18:28:000010:2 и расположенных на нем объектов капитального строительства: Удмуртская Республика, г. Глазов, ул. Белинского, д.7.

3. Адрес земельных участков с кадастровыми номерами 18:28:000011:497, 18:28:000011:496, 18:28:000011:505, 18:28:000011:493, 18:28:000011:501, 18:28:000011:498, 18:28:000011:504, 18:28:000011:500, 18:28:000011:502, 18:28:000011:503, 18:28:000011:1896, 18:28:000011:555, 18:28:000011:2261, 18:28:000011:2357, 18:28:000011:1895, 18:28:000011:1897, 18:28:000011:1901, 18:28:000011:1726 и расположенных на них объектов капитального строительства: Удмуртская Республика, г. Глазов, ул. Белова, д.3.

4. Адрес земельного участка с кадастровым номером 18:28:000011:1697 и расположенных на нем объектов капитального строительства: Удмуртская Республика, г. Глазов, ул. Белова, д.5.

5. Адрес земельных участков с кадастровыми номерами 18:28:000011:455, 18:28:000011:458, 18:28:000001:192, 18:28:000001:191, 18:28:000001:190, 18:28:000001:185, 18:28:000001:194, 18:28:000001:193, 18:28:000001:184, 18:28:000000:73, 18:28:000003:480, 18:28:000003:622 и расположенных на них объектов капитального строительства: Удмуртская Республика, г. Глазов, ул. Белова, д.7.

6. Адрес земельного участка с кадастровым номером 18:28:000026:54 и расположенных на нем объектов капитального строительства: Удмуртская Республика, г. Глазов, ул. Береговая, д.16.

7. Адрес земельного участка с кадастровым номером 18:28:000026:51 и расположенных на нем объектов капитального строительства: Удмуртская Республика, г. Глазов, ул. Береговая, д.17.

8. Адрес земельного участка с кадастровым номером 18:28:000026:44 и расположенных на нем объектов капитального строительства: Удмуртская Республика, г. Глазов, ул. Береговая, д.19.

9. Адрес земельного участка с кадастровым номером 18:28:000026:56 и расположенных на нем объектов капитального строительства: Удмуртская Республика, г. Глазов, ул. Береговая, д.20.

10. Адрес земельного участка с кадастровым номером 18:28:000026:55 и расположенных на нем объектов капитального строительства: Удмуртская Республика, г. Глазов, ул. Береговая, д.21.

11. Адрес земельного участка с кадастровым номером 18:28:000025:81 и расположенных на нем объектов капитального строительства: Удмуртская Республика, г. Глазов, ул. Береговая, д.22.

12. Адрес земельных участков с кадастровыми номерами 18:28:000025:101, 18:28:000025:102 и расположенных на них объектов капитального строительства: Удмуртская Республика, г. Глазов, ул. Береговая, д.23.

13. Адрес земельного участка с кадастровым номером 18:28:000025:94 и расположенных на нем объектов капитального строительства: Удмуртская Республика, г. Глазов, ул. Береговая, д.24.

14. Адрес земельного участка с кадастровым номером 18:28:000025:121 и расположенных на нем объектов капитального строительства: Удмуртская Республика, г. Глазов, ул. Береговая, д.24а.

15. Адрес земельного участка с кадастровым номером 18:28:000025:75 и расположенных на нем объектов капитального строительства: Удмуртская Республика, г. Глазов, ул. Береговая, д.25а.

16. Адрес земельного участка с кадастровым номером 18:28:000025:74 и расположенных на нем объектов капитального строительства: Удмуртская Республика, г. Глазов, ул. Береговая, д.26.

17. Адрес земельного участка с кадастровым номером 18:28:000025:73 и расположенных на нем объектов капитального строительства: Удмуртская Республика, г. Глазов, ул. Береговая, д.27.

18. Адрес земельного участка с кадастровым номером 18:28:000025:118 и расположенных на нем объектов капитального строительства: Удмуртская Республика, г. Глазов, ул. Береговая, д.28.

19. Адрес земельного участка с кадастровым номером 18:28:000025:84 и расположенных на нем объектов капитального строительства: Удмуртская Республика, г. Глазов, ул. Береговая, д.31.

20. Адрес земельного участка с кадастровым номером 18:28:000098:75 и расположенных на нем объектов капитального строительства: Удмуртская Республика, г. Глазов, ул. Братьев Касимовых, д.29.

21. Адрес земельного участка с кадастровым номером 18:28:000098:69 и расположенных на нем объектов капитального строительства: Удмуртская Республика, г. Глазов, ул. Братьев Касимовых, д.31.

22. Адрес земельного участка с кадастровым номером 18:28:000098:52: Удмуртская Республика, г. Глазов, ул. Братьев Касимовых, д.37.

23. Адрес земельного участка с кадастровым номером 18:28:000098:54: Удмуртская Республика, г. Глазов, ул. Братьев Касимовых, д.43.

24. Адрес земельного участка с кадастровым номером 18:28:000098:56 и расположенных на нем объектов капитального строительства:, Удмуртская Республика, г. Глазов, ул. Братьев Касимовых, д.45.

25. Адрес земельного участка с кадастровым номером 18:28:000058:18 и расположенных на нем объектов капитального строительства: Удмуртская Республика, г. Глазов, ул. Буденного, д.3а.

26. Адрес земельного участка с кадастровым номером 18:28:000047:11 и расположенных на нем объектов капитального строительства: Удмуртская Республика, г. Глазов, ул. Буденного, д.ба.

27. Адрес земельного участка с кадастровым номером 18:28:000058:29 и расположенных на нем объектов капитального строительства: Удмуртская Республика, г. Глазов, ул. Буденного, д.17.

28. Адрес земельного участка с кадастровым номером 18:28:000035:71 и расположенных на нем объектов капитального строительства: Удмуртская Республика, г. Глазов, ул. Ворошилова, д.20.

29. Адрес земельного участка с кадастровым номером 18:28:000038:82 и расположенных на нем объектов капитального строительства: Удмуртская Республика, г. Глазов, ул. Вятская, д.30.

30. Адрес земельного участка с кадастровым номером 18:28:000038:139 и расположенных на нем объектов капитального строительства: Удмуртская Республика, г. Глазов, ул. Вятская, д.31.

31. Адрес земельного участка с кадастровым номером 18:28:000026:145 и расположенных на нем объектов капитального строительства: Удмуртская Республика, г. Глазов, ул. Вятская, д.346.

32. Адрес земельного участка с кадастровым номером 18:28:000075:660 и расположенных на нем объектов капитального строительства: Удмуртская Республика, г. Глазов, ул. Гайдара, д.16.

33. Адрес земельного участка с кадастровым номером 18:28:000075:6 и расположенных на нем объектов капитального строительства: Удмуртская Республика, г. Глазов, ул. Гайдара, д.19.

34. Адрес земельного участка с кадастровым номером 18:28:000011:454 и расположенных на нем объектов капитального строительства: Удмуртская Республика, г. Глазов, ул. Глазовская, д.53.

35. Адрес земельного участка с кадастровым номером 18:28:000050:59 и расположенных на нем объектов капитального строительства: Удмуртская Республика, г. Глазов, ул. Георгиевское кольцо, д.14.

36. Адрес земельного участка с кадастровым номером 18:28:000050:61 и расположенных на нем объектов капитального строительства: Удмуртская Республика, г. Глазов, ул. Георгиевское кольцо, д.16.

37. Адрес земельного участка с кадастровым номером 18:28:000050:43 и расположенных на нем объектов капитального строительства: Удмуртская Республика, г. Глазов, ул. Георгиевское кольцо, д.19.

38. Адрес земельного участка с кадастровым номером 18:28:000050:63 и расположенных на нем объектов капитального строительства: Удмуртская Республика, г. Глазов, ул. Георгиевское кольцо, д.35.

39. Адрес земельного участка с кадастровым номером 18:28:000050:34 и расположенных на нем объектов капитального строительства: Удмуртская Республика, г. Глазов, ул. Георгиевское кольцо, д.35а.

40. Адрес земельного участка с кадастровым номером 18:28:000050:115 и расположенных на нем объектов капитального строительства: Удмуртская Республика, г. Глазов, ул. Георгиевское кольцо, д.2а.

41. Адрес земельного участка с кадастровым номером 18:28:000026:144 и расположенных на нем объектов капитального строительства: Удмуртская Республика, г. Глазов, ул. Гоголя, д.20.

42. Адрес земельного участка с кадастровым номером 18:28:000026:131 и расположенных на нем объектов капитального строительства: Удмуртская Республика, г. Глазов, ул. Гоголя, д.22.

43. Адрес земельного участка с кадастровым номером 18:28:000023:139 и расположенных на нем объектов капитального строительства: Удмуртская Республика, г. Глазов, ул. Гоголя, д.23.

44. Адрес земельного участка с кадастровым номером 18:28:000024:18 и расположенных на нем объектов капитального строительства: Удмуртская Республика, г. Глазов, ул. Гоголя, д.45.

45. Адрес земельного участка с кадастровым номером 18:28:000024:2 и расположенных на нем объектов капитального строительства: Удмуртская Республика, г. Глазов, ул. Гоголя, д.71.

46. Адрес земельного участка с кадастровым номером 18:28:000038:141 и расположенных на нем объектов капитального строительства: Удмуртская Республика, г. Глазов, ул. Дачная, д.1а.

47. Адрес земельного участка с кадастровым номером 18:28:000038:33 и расположенных на нем объектов капитального строительства: Удмуртская Республика, г. Глазов, ул. Дачная, д.2б.

48. Адрес земельного участка с кадастровым номером 18:28:000085:37 и расположенных на нем объектов капитального строительства: Удмуртская Республика, г. Глазов, ул. Девятая, д.9.

49. Адрес земельного участка с кадастровым номером 18:28:000009:266 и расположенных на нем объектов капитального строительства: Удмуртская Республика, г. Глазов, ул. Дзержинского, д.1в.

50. Адрес земельного участка с кадастровым номером 18:28:000009:302 и расположенных на нем объектов капитального строительства: Удмуртская Республика, г. Глазов, ул. Дзержинского, д.1г.

51. Адрес земельного участка с кадастровым номером 18:28:000009:1762 и расположенных на нем объектов капитального строительства: Удмуртская Республика, г. Глазов, ул. Дзержинского, д.1а.

52. Адрес земельного участка с кадастровым номером 18:28:000010:19 и расположенных на нем объектов капитального строительства: Удмуртская Республика, г. Глазов, ул. Дзержинского, д.11.

53. Адрес земельного участка с кадастровым номером 18:28:000029:49 и расположенных на нем объектов капитального строительства: Удмуртская Республика, г. Глазов, ул. Дзержинского, д.12.

54. Адрес земельного участка с кадастровым номером 18:28:000029:13 и расположенных на нем объектов капитального строительства: Удмуртская Республика, г. Глазов, ул. Дзержинского, д.12а.

55. Адрес земельного участка с кадастровым номером 18:28:000030:5 и расположенных на нем объектов капитального строительства: Удмуртская Республика, г. Глазов, ул. Дзержинского, д.19.

56. Адрес земельных участков с кадастровыми номерами 18:28:000030:19, 18:28:000030:20 и расположенных на них объектов капитального строительства: Удмуртская Республика, г. Глазов, ул. Дзержинского, д.25.

57. Адрес земельного участка с кадастровым номером 18:28:000030:3 и расположенных на нем объектов капитального строительства: Удмуртская Республика, г. Глазов, ул. Дзержинского, д.31а.

58. Адрес земельного участка с кадастровым номером 18:28:000068:16 и расположенных на нем объектов капитального строительства: Удмуртская Республика, г. Глазов, ул. Драгунова, д.1.

59. Адрес земельных участков с кадастровыми номерами 18:28:000081:104, 18:28:000081:106, 18:28:000081:107, 18:28:000081:108, 18:28:000081:11 и расположенных на них объектов капитального строительства: Удмуртская Республика, г. Глазов, ул. Драгунова, д.2.

60. Адрес земельного участка с кадастровым номером 18:28:000068:5 и расположенных на нем объектов капитального строительства: Удмуртская Республика, г. Глазов, ул. Драгунова, д.3.

61. Адрес земельного участка с кадастровым номером 18:28:000082:80 и расположенных на нем объектов капитального строительства: Удмуртская Республика, г. Глазов, ул. Драгунова, д.4.

62. Адрес земельного участка с кадастровым номером 18:28:000082:8 и расположенных на нем объектов капитального строительства: Удмуртская Республика, г. Глазов, ул. Драгунова, д.4а.

63. Адрес земельных участков с кадастровыми номерами 18:28:000068:155, 18:28:000068:154, 18:28:000068:156 и расположенных на них объектов капитального строительства: Удмуртская Республика, г. Глазов, ул. Драгунова, д.11.

64. Адрес земельных участков с кадастровыми номерами 18:28:000068:155, 18:28:000068:154, 18:28:000068:156 и расположенных на них объектов капитального строительства: Удмуртская Республика, г. Глазов, ул. Драгунова, д.11.

65. Адрес земельных участков с кадастровыми номерами 18:28:000068:26, 18:28:000068:23, 18:28:000068:21, 18:28:000068:20, 18:28:000068:24, 18:28:000068:25, 18:28:000068:19, 18:28:000068:22 и расположенных на них объектов капитального строительства: Удмуртская Республика, г. Глазов, ул. Драгунова, д.13.

66. Адрес земельного участка с кадастровым номером 18:28:000082:2 и расположенных на нем объектов капитального строительства: Удмуртская Республика, г. Глазов, ул. Драгунова, д.23.

67. Адрес земельных участков с кадастровыми номерами 18:28:000070:27, 18:28:000070:28 и расположенных на них объектов капитального строительства: Удмуртская Республика, г. Глазов, ул. Драгунова, д.41.

68. Адрес земельных участков с кадастровыми номерами 18:28:000070:37, 18:28:000070:39 и расположенных на них объектов капитального строительства: Удмуртская Республика, г. Глазов, ул. Драгунова, д.43.

69. Адрес земельного участка с кадастровым номером 18:28:000070:25: Удмуртская Республика, г. Глазов, ул. Драгунова, 43.

70. Адрес земельного участка с кадастровым номером 18:28:000084:72: Удмуртская Республика, г. Глазов, ул. Драгунова, 44.

71. Адрес земельного участка с кадастровым номером 18:28:000070:381: Удмуртская Республика, г. Глазов, ул. Драгунова, 49.

72. Адрес земельного участка с кадастровым номером 18:28:000085:3 и расположенного на нем объекта капитального строительства: Удмуртская Республика, г. Глазов, ул. Драгунова, д.50.

73. Адрес земельного участка с кадастровым номером 18:28:000070:16 и расположенного на нем объекта капитального строительства: Удмуртская Республика, г. Глазов, ул. Драгунова, д.51б.

74. Адрес земельных участков с кадастровыми номерами 18:28:000086:38, 18:28:000086:41, 18:28:000086:44 и расположенных на них объектов капитального строительства: Удмуртская Республика, г. Глазов, ул. Драгунова, д.63.

75. Адрес земельного участка с кадастровым номером 18:28:000095:10 и расположенного на нем объекта капитального строительства: Удмуртская Республика, г. Глазов, ул. Драгунова, д.66а.

76. Адрес земельного участка с кадастровым номером 18:28:000086:46 и расположенным на нем объектов капитального строительства: Удмуртская Республика, г. Глазов, ул. Драгунова, д.69.

77. Адрес земельного участка с кадастровым номером 18:28:000086:45 и расположенного на нем объекта капитального строительства: Удмуртская Республика, г. Глазов, ул. Драгунова, д.69а.

78. Адреса земельных участков с кадастровыми номерами 18:28:000095:74, 18:28:000095:11 и расположенных на них объектов капитального строительства: Удмуртская Республика, г. Глазов, ул. Драгунова, д.70.

79. Адреса земельных участков с кадастровыми номерами 18:28:000086:17, 18:28:000086:15 и расположенных на них объектов капитального строительства: Удмуртская Республика, г. Глазов, ул. Драгунова, д.73.

80. Адрес земельного участка с кадастровым номером 18:28:000095:9 и расположенных на нем объектов капитального строительства: Удмуртская Республика, г. Глазов, ул. Драгунова, д.74.

81. Адреса земельных участков с кадастровыми номерами 18:28:000086:28, 18:28:000086:20, 18:28:000086:9, 18:28:000086:23, 18:28:000086:24, 18:28:000086:27, 18:28:000086:33, 18:28:000086:32, 18:28:000086:26, 18:28:000086:25 и расположенных на них объектов капитального строительства: Удмуртская Республика, г. Глазов, ул. Драгунова, д.75б.

82. Адрес земельного участка с кадастровым номером 18:28:000095:118 и расположенных на нем объектов капитального строительства: Удмуртская Республика, г. Глазов, ул. Драгунова, д.76.

83. Адрес земельного участка с кадастровым номером 18:28:000086:22 и расположенных на нем объектов капитального строительства: Удмуртская Республика, г. Глазов, ул. Драгунова, д.77.

84. Адрес земельного участка с кадастровым номером 18:28:000090:169 и расположенных на нем объектов капитального строительства: Удмуртская Республика, г. Глазов, ул. Дружбы, д.10.

85. Адрес земельного участка с кадастровым номером 18:28:000019:14 и расположенных на нем объектов капитального строительства: Удмуртская Республика, г. Глазов, ул. Железнодорожная, д.18.

86. Адрес земельного участка с кадастровым номером 18:28:000019:13 и расположенных на нем объектов капитального строительства: Удмуртская Республика, г. Глазов, ул. Железнодорожная, д.24.

87. Адрес земельного участка с кадастровым номером 18:28:000038:161 и расположенных на нем объектов капитального строительства: Удмуртская Республика, г. Глазов, ул. Заречная, д.34.

88. Адрес земельного участка с кадастровым номером 18:28:000056:55 и расположенных на нем объектов капитального строительства: Удмуртская Республика, г. Глазов, ул. Интернациональная, д.1.

89. Адрес земельного участка с кадастровым номером 18:28:000055:134 и расположенного на нем объекта капитального строительства: Удмуртская Республика, г. Глазов, ул. Интернациональная, д.11.

90. Адрес земельных участков с кадастровыми номерами 18:28:000034:21, 18:28:000034:4479 и расположенных на них объектов капитального строительства: Удмуртская Республика, г. Глазов, ул. Калинина, д.2 «а».

91. Адрес земельного участка с кадастровым номером 18:28:000034:56 и расположенного на нем объекта капитального строительства: Удмуртская Республика, г. Глазов, ул. Калинина, д.4.

92. Адрес земельных участков с кадастровыми номерами 18:28:000034:68, 8:28:000034:69 и расположенных на них объектах капитального строительства: Удмуртская Республика, г. Глазов, ул. Калинина, д.4 «а».

93. Адрес земельных участков с кадастровыми номерами 18:28:000034:47, 18:28:000034:43, 18:28:000034:45 и расположенных на них объектов капитального строительства: Удмуртская Республика, г. Глазов, ул. Калинина, д.6.

94. Адрес земельного участка с кадастровым номером 18:28:000034:76 и расположенного на нем объекта капитального строительства: Удмуртская Республика, г. Глазов, ул. Калинина, д.8 «а»

95. Адрес земельного участка с кадастровым номером 18:28:000013:5 и расположенного на нем объекта капитального строительства: Удмуртская Республика, г. Глазов, ул. Калинина, д.9 «а».

96. Адрес земельного участка с кадастровым номером 18:28:000057:43 и расположенным на нем объектам капитального строительства: Удмуртская Республика, г. Глазов, ул. Луначарского, д.3;

97. Адрес земельного участка с кадастровым номером 18:28:000057:42 и расположенным на нем объектам капитального строительства: Удмуртская Республика, г. Глазов, ул. Луначарского, д.5;

98. Адрес земельного участка с кадастровым номером 18:28:000057:2 и расположенным на нем объектам капитального строительства: Удмуртская Республика, г. Глазов, ул. Луначарского, д.7;

99. Адрес земельного участка с кадастровым номером 18:28:000057:21 и расположенным на нем объектам капитального строительства: Удмуртская Республика, г. Глазов, ул. Луначарского, д.8;

100. Адрес земельных участков с кадастровыми номерами 18:28:000055:102, 18:28:000055:5 и расположенных на них объектах капитального строительства: Удмуртская Республика, г. Глазов, ул. Луначарского, д.11;

101. Адрес земельного участка с кадастровым номером 18:28:000055:56 и расположенным на нем объектам капитального строительства : Удмуртская Республика, г. Глазов, ул. Луначарского, д.20;

102. Адрес земельного участка с кадастровым номером 18:28:000084:81 и расположенному на нем объекту капитального строительства: Удмуртская Республика, г. Глазов, ул. Пионерская, д.21.

103. Адрес земельного участка с кадастровым номером 18:28:000093:55 и расположенному на нем объекту капитального строительства: Удмуртская Республика, г. Глазов, ул.Пионерская, д.48.

104. Адрес земельного участка с кадастровым номером 18:28:000093:56 и расположенному на нем объекту капитального строительства: Удмуртская Республика, г. Глазов, ул.Пионерская, д.52.

105. Адрес земельного участка с кадастровым номером 18:28:000093:49: Удмуртская Республика, г. Глазов, ул.Пионерская, 54.

106. Адрес земельного участка с кадастровым номером 18:28:000093:50 и расположенному на нем объекту капитального строительства: Удмуртская Республика, г. Глазов, ул.Пионерская, д.56.

107. Адрес земельного участка с кадастровым номером 18:28:000093:45 и расположенному на нем объекту капитального строительства: Удмуртская Республика, г. Глазов, ул.Пионерская, д.58.

108. Адрес земельного участка с кадастровым номером 18:28:000093:54 и расположенному на нем объекту капитального строительства: Удмуртская Республика, г. Глазов, ул.Пионерская, д.60.

109. Адрес земельного участка с кадастровым номером 18:28:000093:53 и расположенному на нем объекту капитального строительства: Удмуртская Республика, г. Глазов, ул.Пионерская, д.62.

110. Адрес земельного участка с кадастровым номером 18:28:000093:47 и расположенному на нем объекту капитального строительства: Удмуртская Республика, г. Глазов, ул.Пионерская, д.64.

111. Адрес земельного участка с кадастровым номером 18:28:000093:197 и расположенному на нем объекту капитального строительства: Удмуртская Республика, г. Глазов, ул.Пионерская, д.66.

112. Адрес земельного участка с кадастровым номером 18:28:000093:46 и расположенному на нем объекту капитального строительства: Удмуртская Республика, г. Глазов, ул.Пионерская, д.70.

113. Адрес земельного участка с кадастровым номером 18:28:000094:27 и расположенному на нем объекту капитального строительства: Удмуртская Республика, г. Глазов, ул.Пионерская, д.128.

114. Адрес земельного участка с кадастровым номером 18:28:000048:40 и расположенных на нем объектов капитального строительства: Удмуртская Республика, г. Глазов, ул. Техническая, д.1.

115. Адрес земельного участка с кадастровым номером 18:28:000048:41:
Удмуртская Республика, г. Глазов, ул. Техническая, 3.

116. Адрес земельного участка с кадастровым номером 18:28:000048:83:
Удмуртская Республика, г. Глазов, ул. Техническая, 5.

117. Адрес земельного участка с кадастровым номером 18:28:000048:43:
Удмуртская Республика, г. Глазов, ул. Техническая, 7.

118. Адрес земельного участка с кадастровым номером 18:28:000048:1:
Удмуртская Республика, г. Глазов, ул. Техническая, 9.

119. Адрес земельного участка с кадастровым номером 18:28:000048:44:
Удмуртская Республика, г. Глазов, ул. Техническая, 11.

120. Адрес земельного участка с кадастровым номером 18:28:000048:74:
Удмуртская Республика, г. Глазов, ул. Техническая, д.13.

121. Адрес земельного участка с кадастровым номером 18:28:000010:54 и расположенным на нем объектам капитального строительства: Удмуртская Республика, г. Глазов, ул. Школьная, д.2/8;

122. Адрес земельного участка с кадастровым номером 18:28:000010:46 и расположенным на нем объектам капитального строительства: Удмуртская Республика, г. Глазов, ул. Школьная, д.4;

123. Адрес земельного участка с кадастровым номером 18:28:000010:53 и расположенным на нем объектам капитального строительства: Удмуртская Республика, г. Глазов, ул. Школьная, д.4а;

124. Адрес земельного участка с кадастровым номером 18:28:000029:101 и расположенным на нем объектам капитального строительства: Удмуртская Республика, г. Глазов, ул. Школьная, д.7/10;

125. Адрес земельного участка с кадастровым номером 18:28:000029:52 и расположенным на нем объектам капитального строительства: Удмуртская Республика, г. Глазов, ул. Школьная, д.8/8;

126. Адрес земельного участка с кадастровым номером 18:28:000029:60 и расположенным на нем объектам капитального строительства: Удмуртская Республика, г. Глазов, ул. Школьная, д.10;

127. Адрес земельного участка с кадастровым номером 18:28:000029:77 и расположенным на нем объектам капитального строительства: Удмуртская Республика, г. Глазов, ул. Школьная, д.10а;

128. Адрес земельного участка с кадастровым номером 18:28:000029:85 и расположенным на нем объектам капитального строительства: Удмуртская Республика, г. Глазов, ул. Школьная, д.12;

129. Адрес земельного участка с кадастровым номером 18:28:000029:17 и расположенным на нем объектам капитального строительства: Удмуртская Республика, г. Глазов, ул. Школьная, д.12а;

130. Адрес земельного участка с кадастровым номером 18:28:000029:82 и расположенным на нем объектам капитального строительства: Удмуртская Республика, г. Глазов, ул. Школьная, д.14;

131. Адрес земельного участка с кадастровым номером 18:28:000029:3, 18:28:000029:16 и расположенным на них объектам капитального строительства: Удмуртская Республика, г. Глазов, ул. Школьная, д.15;

132. Адрес земельного участка с кадастровым номером 18:28:000029:54 и расположенным на нем объектам капитального строительства: Удмуртская Республика, г. Глазов, ул. Школьная, д.16;

133. Адрес земельного участка с кадастровым номером 18:28:000029:51 и расположенным на нем объектам капитального строительства: Удмуртская Республика, г. Глазов, ул. Школьная, д.18/29;

134. Адрес земельного участка с кадастровым номером 18:28:000029:97 и расположенным на нем объектам капитального строительства: Удмуртская Республика, г. Глазов, ул. Школьная, д.21;

135. Адрес земельного участка с кадастровым номером 18:28:000029:75 и расположенным на нем объектам капитального строительства: Удмуртская Республика, г. Глазов, ул. Школьная, д.21а;

136. Адрес земельного участка с кадастровым номером 18:28:000029:10 и расположенным на нем объектам капитального строительства: Удмуртская Республика, г. Глазов, ул. Школьная, д.22а;

137. Адрес земельного участка с кадастровым номером 18:28:000029:98 и расположенным на нем объектам капитального строительства: Удмуртская Республика, г. Глазов, ул. Школьная, д.23;

138. Адрес земельного участка с кадастровым номером 18:28:000029:92 и расположенным на нем объектам капитального строительства: Удмуртская Республика, г. Глазов, ул. Школьная, д.23а;

139. Адрес земельного участка с кадастровым номером 18:28:000029:18 и расположенным на нем объектам капитального строительства: Удмуртская Республика, г. Глазов, ул. Школьная, д.24;

140. Адрес земельного участка с кадастровым номером 18:28:000029:96 и расположенным на нем объектам капитального строительства: Удмуртская Республика, г. Глазов, ул. Школьная, д.25/48;

141. Адрес земельного участка с кадастровым номером 18:28:000029:104 и расположенным на нем объектам капитального строительства: Удмуртская Республика, г. Глазов, ул. Школьная, д.26;

142. Адрес земельного участка с кадастровым номером 18:28:000029:1652 и расположенным на нем объектам капитального строительства: Удмуртская Республика, г. Глазов, ул. Школьная, д.26а;

143. Адрес земельного участка с кадастровым номером 18:28:000029:1653 и расположенным на нем объектам капитального строительства: Удмуртская Республика, г. Глазов, ул. Школьная, д.28/50;

144. Адрес земельного участка с кадастровым номером 18:28:000013:3235 и расположенным на нем объектам капитального строительства: Удмуртская Республика, г. Глазов, ул. Карла Маркса, д.3;

145. Адрес земельного участка с кадастровым номером 18:28:000013:6 и расположенным на нем объектам капитального строительства: Удмуртская Республика, г. Глазов, ул. Карла Маркса, д.3а;

146. Адрес земельного участка с кадастровым номером 18:28:000047:5 и расположенным на нем объектам капитального строительства: Удмуртская Республика, г. Глазов, ул. Карла Маркса, д.8а;

147. Адрес земельного участка с кадастровым номером 18:28:000047:24 и расположенным на нем объектам капитального строительства: Удмуртская Республика, г. Глазов, ул. Карла Маркса, д.15;

148. Адрес земельных участков с кадастровыми номерами 18:28:000047:39, 18:28:000047:40 и расположенных на них объектах капитального строительства: Удмуртская Республика, г. Глазов, ул. Карла Маркса, д.17;

149. Адрес земельного участка с кадастровым номером 18:28:000047:12 и расположенным на нем объектам капитального строительства: Удмуртская Республика, г. Глазов, ул. Карла Маркса, д.17а;

150. Адрес объекта капитального строительства - многоквартирного дома: Удмуртская Республика, г. Глазов, ул. Карла Маркса, д.20

151. Адрес земельного участка с кадастровым номером 18:28:000047:72 и расположенным на нем объектам капитального строительства: Удмуртская Республика, г. Глазов, ул. Карла Маркса, д.21;

152. Адрес земельного участка с кадастровым номером 18:28:000056:56 и расположенным на нем объектам капитального строительства: Удмуртская Республика, г. Глазов, ул. Карла Маркса, д.43;

153. Адрес земельного участка с кадастровым номером 18:28:000054:12 и расположенным на нем объектам капитального строительства: Удмуртская Республика, г. Глазов, ул. Динамо, д.2;

154. Адрес земельного участка с кадастровым номером 18:28:000054:270 и расположенным на нем объектам капитального строительства: Удмуртская Республика, г. Глазов, ул. Динамо, д.4;

155. Адрес земельного участка с кадастровым номером 18:28:000044:13 и расположенным на нем объектам капитального строительства: Удмуртская Республика, г. Глазов, ул. Динамо, д.5;

156. Адрес земельного участка с кадастровым номером 18:28:000044:8 и расположенным на нем объектам капитального: Удмуртская Республика, г. Глазов, ул. Динамо, д.6.

157. Адрес земельного участка с кадастровым номером 18:28:000017:257 и расположенных на нем объектов капитального строительства: Удмуртская Республика, г. Глазов, ул. Изумрудная, д.1.

158. Адрес земельного участка с кадастровым номером 18:28:000017:59 и расположенных на нем объектов капитального строительства: Удмуртская Республика, г. Глазов, ул. Изумрудная, д.2.

159. Адрес земельного участка с кадастровым номером 18:28:000017:60: Удмуртская Республика, г. Глазов, ул. Изумрудная, д.3.

160. Адрес земельного участка с кадастровым номером 18:28:000057:8: Удмуртская Республика, г. Глазов, ул. Сибирская, д.6.

161. Адрес земельного участка с кадастровым номером 18:28:000057:6 и расположенных на нем объектов капитального строительства: Удмуртская Республика, г. Глазов, ул. Сибирская, д.12.

162. Адрес земельного участка с кадастровым номером 18:28:000047:9 и расположенных на нем объектов капитального строительства: Удмуртская Республика, г. Глазов, ул. Сибирская, д.19.

163. Адрес земельного участка с кадастровым номером 18:28:000058:22 Удмуртская Республика, г. Глазов, ул. Сибирская, д.27.

164. Адрес земельного участка с кадастровым номером 18:28:000058:23 и расположенных на нем объектов капитального строительства: Удмуртская Республика, г. Глазов, ул. Сибирская, д.29.

165. Адрес земельного участка с кадастровым номером 18:28:000058:14 и расположенных на нем объектов капитального строительства: Удмуртская Республика, г. Глазов, ул. Сибирская, д.35.

166. Адрес земельного участка с кадастровым номером 18:28:000069:6 и расположенных на нем объектов капитального строительства: Удмуртская Республика, г. Глазов, ул. Сибирская, д.42.

167. Адрес земельного участка с кадастровым номером 18:28:000059:13 и расположенных на нем объектов капитального строительства: Удмуртская Республика, г. Глазов, ул. Сибирская, д.69.

168. Адрес земельного участка с кадастровым номером 18:28:000059:18 и расположенных на нем объектов капитального строительства: Удмуртская Республика, г. Глазов, ул. Сибирская, д.69а.

169. Адрес земельных участков с кадастровыми номерами 18:28:000072:262, 18:28:000072:273, 18:28:000072:271, 18:28:000072:216, 18:28:000072:258,

18:28:000072:270, 18:28:000072:272 и расположенных на них объектов капитального строительства: Удмуртская Республика, г. Глазов, ул. Сибирская, д.71.

170. Адрес земельных участков с кадастровыми номерами 18:28:000072:275, 18:28:000072:276 и расположенных на них объектов капитального строительства: Удмуртская Республика, г. Глазов, ул. Сибирская, д.71а.

171. Адрес земельных участков с кадастровыми номерами 18:28:000072:240, 18:28:000072:242, 18:28:000072:305 и расположенных на них объектов капитального строительства: Удмуртская Республика, г. Глазов, ул. Сибирская, д.75.

172. Адрес земельных участков с кадастровыми номерами 18:28:000072:1149, 18:28:000072:1150, 18:28:000072:1151, 18:28:000072:1152, 18:28:000072:1154, 18:28:000072:1155, 18:28:000072:1156, 18:28:000072:1157, 18:28:000072:1158, 18:28:000072:1159, 18:28:000072:1160 и расположенных на них объектов капитального строительства: Удмуртская Республика, г. Глазов, ул. Сибирская, д.79.

173. Адрес земельных участков с кадастровыми номерами 18:28:000072:113, 18:28:000072:114, 18:28:000072:246, 18:28:000072:247 и расположенных на них объектов капитального строительства: Удмуртская Республика, г. Глазов, ул. Сибирская, д.81.

174. Адрес земельного участка с кадастровым номером 18:28:000072:208 и расположенных на нем объектов капитального строительства: Удмуртская Республика, г. Глазов, ул. Сибирская, д.81б.

175. Адрес земельного участка с кадастровым номером 18:28:000071:25 и расположенных на нем объектов капитального строительства: Удмуртская Республика, г. Глазов, ул. Сибирская, д.82.

176. Адрес земельного участка с кадастровым номером 18:28:000071:28 и расположенных на нем объектов капитального строительства: Удмуртская Республика, г. Глазов, ул. Сибирская, д.96.

177. Адрес земельного участка с кадастровым номером 18:28:000071:92 и расположенных на нем объектов капитального строительства: Удмуртская Республика, г. Глазов, ул. Сибирская, д.98.

178. Адрес земельного участка с кадастровым номером 18:28:000087:275 и расположенных на нем объектов капитального строительства: Удмуртская Республика, г. Глазов, ул. Сибирская, д.100.

179. Адрес земельного участка с кадастровым номером 18:28:000087:289 и расположенных на нем объектов капитального строительства: Удмуртская Республика, г. Глазов, ул. Сибирская, д.100а.

180. Адрес земельного участка с кадастровым номером 18:28:000072:182 и расположенных на нем объектов капитального строительства: Удмуртская Республика, г. Глазов, ул. Сибирская, д.101.

181. Адрес земельного участка с кадастровым номером 18:28:000087:966 и расположенных на нем объектов капитального строительства: Удмуртская Республика, г. Глазов, ул. Сибирская, д.116в.

182. Адрес земельного участка с кадастровым номером 18:28:000088:1 и расположенных на нем объектов капитального строительства: Удмуртская Республика, г. Глазов, ул. Сибирская, д.127.

183. Адрес земельного участка с кадастровым номером 18:28:000088:14 и расположенных на нем объектов капитального строительства: Удмуртская Республика, г. Глазов, ул. Сибирская, д.129б.

184. Адрес земельных участков с кадастровыми номерами 18:28:000088:23, 18:28:000088:24, 18:28:000088:25, 18:28:000088:26 и расположенных на них объектов капитального строительства: Удмуртская Республика, г. Глазов, ул. Сибирская, д.133.

185. Адрес земельного участка с кадастровым номером 18:28:000062:1537 и расположенных на нем объектов капитального строительства: Удмуртская Республика, г. Глазов, ул. 70 лет Октября, д. 1.

186. Адрес земельного участка с кадастровым номером 18:28:000062:595 и расположенных на нем объектов капитального строительства: Удмуртская Республика, г. Глазов, ул. 70 лет Октября, д. 2.

187. Адрес земельного участка с кадастровым номером 18:28:000062:3 и расположенных на нем объектов капитального строительства: Удмуртская Республика, г. Глазов, ул. 70 лет Октября, д. 3.

188. Адрес земельного участка с кадастровым номером 18:28:000062:5 и расположенных на нем объектов капитального строительства: Удмуртская Республика, г. Глазов, ул. 70 лет Октября, д. 13а.

189. Адрес земельного участка с кадастровым номером 18:28:000017:13: Удмуртская Республика, г. Глазов, ул. Ярская, д.3.

190. Адрес земельного участка с кадастровым номером 18:28:000017:91: Удмуртская Республика, г. Глазов, ул. Ярская, д.7.

191. Адрес земельного участка с кадастровым номером 18:28:000017:16: Удмуртская Республика, г. Глазов, ул. Ярская, д.9.

192. Адрес земельного участка с кадастровым номером 18:28:000017:17: Удмуртская Республика, г. Глазов, ул. Ярская, д.11.

193. Адрес земельного участка с кадастровым номером 18:28:000017:18: Удмуртская Республика, г. Глазов, ул. Ярская, д.13.

194. Адрес земельного участка с кадастровым номером 18:28:000017:20: Удмуртская Республика, г. Глазов, ул. Ярская, д.17.

195. Адрес земельного участка с кадастровым номером 18:28:000017:25: Удмуртская Республика, г. Глазов, ул. Ярская, д.29.

196. Адрес земельного участка с кадастровым номером 18:28:000017:22: Удмуртская Республика, г. Глазов, ул. Ярская, д.23.

197. Адрес земельных участков с кадастровыми номерами 18:28:000050:143, 18:28:000050:134, 18:28:000050:124 и расположенных на них объектов капитального строительства: Удмуртская Республика, г. Глазов, ул. Кировская, д.1.

198. Адрес земельного участка с кадастровым номером 18:28:000050:255 и расположенных на нем объектов капитального строительства: Удмуртская Республика, г. Глазов, ул. Кировская, д.1а, корп.5.

199. Адрес земельного участка с кадастровым номером 18:28:000050:128 и расположенных на нем объектов капитального строительства: Удмуртская Республика, г. Глазов, ул. Кировская, д.1а, корп.6.

200. Адрес земельного участка с кадастровым номером 18:28:000036:13: Российская Федерация, Удмуртская Республика, г. Глазов, ул. Кировская, д.4.

201. Адрес земельного участка с кадастровым номером 18:28:000050:38 расположенных на нем объектов капитального строительства: Удмуртская Республика, г. Глазов, ул. Кировская, д.7а.

202. Адрес земельного участка с кадастровым номером 18:28:000036:14 расположенных на нем объектов капитального строительства: Удмуртская Республика, г. Глазов, ул. Кировская, д.8.

203. Адрес земельного участка с кадастровым номером 18:28:000019:43 расположенных на нем объектов капитального строительства: Удмуртская Республика, г. Глазов, ул. Кировская, д.50.

204. Адрес земельного участка с кадастровым номером 18:28:000035:155 расположенных на нем объектов капитального строительства: Удмуртская Республика, г. Глазов, ул. Кировская, д.53.

205. Адрес земельного участка с кадастровым номером 18:28:000035:129 расположенных на нем объектов капитального строительства: Удмуртская Республика, г. Глазов, ул. Кировская, д.59.

206. Адрес земельного участка с кадастровым номером 18:28:000019:46
расположенных на нем объектов капитального строительства: Удмуртская Республика,
г. Глазов, ул. Кировская, д.68а.

Начальник управления архитектуры
и градостроительства -
главный архитектор
Администрации города Глазова

A handwritten signature in black ink, consisting of stylized, overlapping loops and lines, positioned to the right of the text block.

В.И.Зырянов

